

PLANO 1

PLANO 2

PLANO DE UBICACIÓN. PLANO GUÍA.

En cada en cada parcela se indica el número de ficha correspondiente o modelo al que corresponde.



PLANO DE UBICACIÓN. PLANO 1.

En cada en cada parcela se indica el número de ficha correspondiente o modelo al que corresponde.



PLANO DE UBICACIÓN. PLANO 2.

En cada en cada parcela se indica el número de ficha correspondiente o modelo al que corresponde.



Ficha del catálogo de edificios y elementos protegidos

CJ-0101

Denominación:	Vivienda en Ciudad Jardín		
Grado de Protección:	Grado 3		
Dirección:	C/ Santiago Ramón y Cajal, 42		
Población/Paraje:	Cartagena		
Coordenadas UTM:	X=	677362	Y= 4164844 Datum ED50
Referencia Catastral:	Manzana:	<input type="text"/>	Parcela: <input type="text"/>



Descripción	Edificación alterada. Sólo parte. Modelo 3. Vivienda adosada, en esquina con 2 plantas, terraza en chaflán y jardín. Cubierta (incluida teja) y vallado originales.
Fecha Construcción:	Principios del Siglo XX (1928-1933).
Estado de Conservación:	Restaurado.
Uso:	Residencial.
Elementos distorsionantes:	Cerramiento de terraza en planta primera. Construcción de un cuerpo anexo con terraza. Alteración de los huecos (puerta de entrada a la vivienda) y ventanas. Carpintería de varios tipos (ninguna original).
Determinaciones:	Las generales correspondientes al grado al que pertenece. Además, se cumplirá lo especificado tanto en la ficha individual, como en la ficha del conjunto Barrio Ciudad Jardín (ficha nº 160211)



Ficha del catálogo de edificios y elementos protegidos

CJ-0102

Denominación:	Vivienda en Ciudad Jardín		
Grado de Protección:	Grado 3		
Dirección:	C/ Hazin de Cartagena, 13		
Población/Paraje:	Cartagena		
Coordenadas UTM:	X=	677377	Y= 4164848 Datum ED50
Referencia Catastral:	Manzana:	<input type="text"/>	Parcela: <input type="text"/>



Descripción	Edificación original. Modelo 3. Vivienda tipo (ver ficha 160211) Vivienda adosada, en esquina con 2 plantas, terraza en chaflán y jardín. Cubierta (incluida teja), carpintería exterior y vallado original.
Fecha Construcción:	Principios del Siglo XX (1928-1933).
Estado de Conservación:	Regular.
Uso:	Residencial.
Elementos distorsionantes:	Aplacado de azulejo en planta baja. Alteración del tamaño de huecos de la planta baja con colocación de rejas La puerta de la vivienda se ha retranqueado. Fachada "encalada".
Determinaciones:	Las generales correspondientes al grado al que pertenece. Además, se cumplirá lo especificado tanto en la ficha individual, como en la ficha del conjunto Barrio Ciudad Jardín (ficha nº 160211)



Ficha del catálogo de edificios y elementos protegidos

CJ-0104

Denominación:	Vivienda en Ciudad Jardín		
Grado de Protección:	Grado 3		
Dirección:	C/ Hazin de Cartagena, 9		
Población/Paraje:	Cartagena		
Coordenadas UTM:	X= <input type="text" value="677382"/>	Y= <input type="text" value="4164833"/>	Datum <input type="text" value="ED50"/>
Referencia Catastral:	Manzana: <input type="text"/>	Parcela: <input type="text"/>	



Descripción	Edificación alterada. Sólo parte. Modelo 2 Vivienda en hilera, con 2 plantas, balcón lateral en 1ª planta y jardín. Cubierta (incluida teja) y parte del vallado originales.
Fecha Construcción:	Principios del Siglo XX (1928-1933).
Estado de Conservación:	Regular.
Uso:	Residencial.
Elementos distorsionantes:	División de la planta baja en dos viviendas independientes Alteración de huecos Nueva escalera y puerta de acceso a la vivienda en planta primera. Carpintería exterior nueva y rejas. Fachada acabada en "tiroleesa".
Determinaciones:	Las generales correspondientes al grado al que pertenece. Además, se cumplirá lo especificado tanto en la ficha individual, como en la ficha del conjunto Barrio Ciudad Jardín (ficha nº 160211)



Ficha del catálogo de edificios y elementos protegidos

CJ-0105

Denominación:	Vivienda en Ciudad Jardín		
Grado de Protección:	Grado 3		
Dirección:	C/ Hazin de Cartagena, 7		
Población/Paraje:	Cartagena		
Coordenadas UTM:	X=	<input type="text" value="677384"/>	Y= <input type="text" value="4164825"/>
			Datum <input type="text" value="ED50"/>
Referencia Catastral:	Manzana: <input type="text"/>	Parcela: <input type="text"/>	



Descripción	Edificación alterada. Sólo parte. Modelo 2 Vivienda en hilera, con 2 plantas, balcón lateral en 1ª planta y jardín. Cubierta (incluida teja) original.
Fecha Construcción:	Principios del Siglo XX (1928-1933).
Estado de Conservación:	Restaurado.
Uso:	Residencial.
Elementos distorsionantes:	Aplacado de falso ladrillo en fachada. Alteración del tamaño de los huecos y todas las carpinterías. Colocación de rejas. Alteración de la alineación. Construcción de garaje. Sustitución del vallado original.
Determinaciones:	Las generales correspondientes al grado al que pertenece. Además, se cumplirá lo especificado tanto en la ficha individual, como en la ficha del conjunto Barrio Ciudad Jardín (ficha nº 160211)



Ficha del catálogo de edificios y elementos protegidos

CJ-0106

Denominación:	Vivienda en Ciudad Jardín		
Grado de Protección:	Grado 3		
Dirección:	C/ Hazin de Cartagena, 5		
Población/Paraje:	Cartagena		
Coordenadas UTM:	X=	677387	Y= 4164817 Datum ED50
Referencia Catastral:	Manzana:		Parcela:



Descripción	Edificación alterada. Sólo parte. Modelo 2 Vivienda en hilera, con 2 plantas, balcón lateral en 1ª planta y jardín. Cubierta (incluida teja) y puerta del vallado originales.
Fecha Construcción:	Principios del Siglo XX (1928-1933).
Estado de Conservación:	Restaurado.
Uso:	Residencial.
Elementos distorsionantes:	Alteración de los huecos (puerta de entrada a planta superior) y ventanas. Sustitución de carpinterías con persianas y rejas. Nueva escalera de acceso a planta primera. Construcción de un volumen en el extremo derecho de la fachada con dos alturas.
Determinaciones:	Las generales correspondientes al grado al que pertenece. Además, se cumplirá lo especificado tanto en la ficha individual, como en la ficha del conjunto Barrio Ciudad Jardín (ficha nº 160211)



Ficha del catálogo de edificios y elementos protegidos

CJ-0108

Denominación:	Vivienda en Ciudad Jardín		
Grado de Protección:	Grado 3		
Dirección:	C/ Hazin de Cartagena, 1		
Población/Paraje:	Cartagena		
Coordenadas UTM:	X=	677392	Y= 4164801 Datum ED50
Referencia Catastral:	Manzana:		Parcela:



Descripción	Edificación alterada. Sólo parte. Modelo 2. Vivienda en hilera, con 2 plantas, balcón lateral en 1ª planta y jardín. Cubierta (incluida teja) original.
Fecha Construcción:	Principios del Siglo XX (1928-1933).
Estado de Conservación:	Restaurado.
Uso:	Residencial.
Elementos distorsionantes:	Alteración de los huecos. Sustitución de carpinterías con persianas y rejas. Aparato de A/A en balcón. Vallado nuevo. Fachada acabada a la "tiroleza".
Determinaciones:	Las generales correspondientes al grado al que pertenece. Además, se cumplirá lo especificado tanto en la ficha individual, como en la ficha del conjunto Barrio Ciudad Jardín (ficha nº 160211)



Ficha del catálogo de edificios y elementos protegidos

CJ-0109

Denominación:	Vivienda en Ciudad Jardín		
Grado de Protección:	Grado 3		
Dirección:	C/ Alfonso X El Sabio, 17		
Población/Paraje:	Cartagena		
Coordenadas UTM:	X=	677399	Y= 4164783 Datum ED50
Referencia Catastral:	Manzana:	<input type="text"/>	Parcela: <input type="text"/>



Descripción	<p>Edificación alterada. Sólo parte. Modelo 1.</p> <p>Vivienda aislada, en esquina con 2 plantas, torreón, porche y balcón superior en chaflán con pérgola de madera, terraza en cubierta y jardín.</p> <p>Edificio en esquina de dos alturas con jardín delantero, planta cuadrada con tendencia a formas cúbicas, en el que destaca la presencia de una torre de tres cuerpos, con vanos con pequeños arcos de medio punto, cubierta a cuatro vertientes y alero sostenido con ménsulas. En el chaflán sobre el acceso principal porticado se ubica un balcón cuadrado con antepecho metálico y pérgola sustentada por una columna helicoidal de ladrillo macizo. Cubiertas planas con terrazas practicables.</p>
Fecha Construcción:	Principios del Siglo XX (1928-1933).
Estado de Conservación:	Restaurado.
Uso:	Residencial.
Elementos distorsionantes:	<p>Cerramiento de terraza superior (2ª planta) y sustitución del antepecho</p> <p>Cerramiento de terraza de la 1ª planta sobre el porche de la entrada, abriendo dos ventanas.</p> <p>Alteración de huecos en planta primera.</p> <p>Sustitución del vallado original y aplacado de los pilares del porche.</p> <p>Construcción de volumen de una planta, que se adosa a la vivienda colindante (C/ Hazín), siendo exenta en origen.</p>
Determinaciones:	Las generales correspondientes al grado al que pertenece. Además, se cumplirá lo especificado tanto en la ficha individual, como en la ficha del conjunto Barrio Ciudad Jardín (ficha nº 160211)



Ficha del catálogo de edificios y elementos protegidos

CJ-0110

Denominación:	Vivienda en Ciudad Jardín		
Grado de Protección:	Grado 3		
Dirección:	C/ Alfonso X El Sabio, 15		
Población/Paraje:	Cartagena		
Coordenadas UTM:	X=	677385	Y= 4164782 Datum ED50
Referencia Catastral:	Manzana:		Parcela:



Descripción	<p>Edificación alterada. Sólo parte. Modelo 1.</p> <p>Vivienda aislada, en esquina con 2 plantas, torreón, porche y balcón superior en chaflán con pérgola de madera, terraza en cubierta y jardín.</p> <p>Edificio en esquina de dos alturas con jardín delantero, planta cuadrada con tendencia a formas cúbicas, en el que destaca la presencia de una torre de tres cuerpos, con vanos con pequeños arcos de medio punto, cubierta a cuatro vertientes y alero sostenido con ménsulas. En el chaflán sobre el acceso principal porticado se ubica un balcón cuadrado con antepecho metálico y pérgola sustentada por una columna helicoidal de ladrillo macizo. Cubiertas planas con terrazas practicables. Mantiene el vallado original a excepción del murete revestido de piedra.</p>
Fecha Construcción:	Principios del Siglo XX (1928-1933)
Estado de Conservación:	Restaurado.
Uso:	Residencial.
Elementos distorsionantes:	<p>Sustitución del antepecho original del balcón sobre el porche por balaustrada y eliminación de pilar helicoidal de ladrillo y pérgola de madera originales. Tejadillo sobre la puerta.</p> <p>Pilastras del porche de entrada, revestidas con mármol.</p> <p>Todas las carpinterías nuevas con persianas.</p> <p>Aparatos de A/A.</p>
Determinaciones:	Las generales correspondientes al grado al que pertenece. Además, se cumplirá lo especificado tanto en la ficha individual, como en la ficha del conjunto Barrio Ciudad Jardín (ficha nº 160211)



Ficha del catálogo de edificios y elementos protegidos

CJ-0111

Denominación:	Vivienda en Ciudad Jardín		
Grado de Protección:	Grado 3		
Dirección:	C/ Santiago Ramón y Cajal, 30		
Población/Paraje:	Cartagena		
Coordenadas UTM:	X=	<input type="text" value="677378"/>	Y= <input type="text" value="4164796"/> Datum <input type="text" value="ED50"/>
Referencia Catastral:	Manzana:	<input type="text"/>	Parcela: <input type="text"/>



Descripción	Edificación alterada. Sólo parte. Modelo 2. Vivienda en hilera, con 2 plantas, balcón lateral en 1ª planta y jardín. Cubierta (incluida teja) original.
Fecha Construcción:	Principios del Siglo XX (1928-1933).
Estado de Conservación:	Restaurado.
Uso:	Residencial.
Elementos distorsionantes:	Balcón convertido en mirador de aluminio con persianas. Alteración de huecos. Sustitución de carpinterías con persianas y rejas. Vallado nuevo
Determinaciones:	Las generales correspondientes al grado al que pertenece. Además, se cumplirá lo especificado tanto en la ficha individual, como en la ficha del conjunto Barrio Ciudad Jardín (ficha nº 160211)



Ficha del catálogo de edificios y elementos protegidos

CJ-0113

Denominación:	Vivienda en Ciudad Jardín		
Grado de Protección:	Grado 3		
Dirección:	C/ Santiago Ramón y Cajal, 34		
Población/Paraje:	Cartagena		
Coordenadas UTM:	X= <input type="text" value="677373"/>	Y= <input type="text" value="4164811"/>	Datum <input type="text" value="ED50"/>
Referencia Catastral:	Manzana: <input type="text"/>	Parcela: <input type="text"/>	



Descripción	Edificación alterada. Sólo parte. Modelo 2. Vivienda en hilera, con 2 plantas, balcón lateral en 1ª planta y jardín. Cubierta (incluida teja) original.
Fecha Construcción:	Principios del Siglo XX (1928-1933).
Estado de Conservación:	Restaurado.
Uso:	Residencial.
Elementos distorsionantes:	Balcón convertido en mirador de aluminio con persiana. Toda la carpintería es nueva con persianas. Alteración de la escalera de acceso con colocación de balaustrada. Vallado nuevo. Fachada con acabado tradicional, tanto en revoco como en los tonos de color.
Determinaciones:	Las generales correspondientes al grado al que pertenece. Además, se cumplirá lo especificado tanto en la ficha individual, como en la ficha del conjunto Barrio Ciudad Jardín (ficha nº 160211)



Ficha del catálogo de edificios y elementos protegidos

CJ-0114

Denominación:	Vivienda en Ciudad Jardín		
Grado de Protección:	Grado 3		
Dirección:	C/ Santiago Ramón y Cajal, 36		
Población/Paraje:	Cartagena		
Coordenadas UTM:	X=	677370	Y= 4164819 Datum ED50
Referencia Catastral:	Manzana:		Parcela:



Descripción	Edificación original. Modelo 2. Vivienda en hilera, con 2 plantas, balcón lateral en 1ª planta y jardín. Cubierta (incluida teja) y vallado original.
Fecha Construcción:	Principios del Siglo XX (1928-1933).
Estado de Conservación:	Restaurado.
Uso:	Residencial.
Elementos distorsionantes:	Fachada acabada con "tiroleza". Colocación de tejadillos sobre la puertas del balcón y ventanas. Sustitución de todas las carpinterías con persianas.
Determinaciones:	Las generales correspondientes al grado al que pertenece. Además, se cumplirá lo especificado tanto en la ficha individual, como en la ficha del conjunto Barrio Ciudad Jardín (ficha nº 160211)



Ficha del catálogo de edificios y elementos protegidos

CJ-0115

Denominación:	Vivienda en Ciudad Jardín		
Grado de Protección:	Grado 3		
Dirección:	C/ Santiago Ramón y Cajal, 38		
Población/Paraje:	Cartagena		
Coordenadas UTM:	X=	677366	Y= 4164828 Datum ED50
Referencia Catastral:	Manzana:		Parcela:



Descripción	Edificación alterada. Excepto cubierta. Modelo 2. Vivienda en hilera, con 2 plantas, balcón lateral en 1ª planta y jardín. Queda parte del vallado original. Cubierta (incluida teja) original.
Fecha Construcción:	Principios del Siglo XX (1928-1933).
Estado de Conservación:	Regular.
Uso:	Residencial.
Elementos distorsionantes:	Todos los huecos han sido alterados en la primera planta. Construcción de un mirador de obra y un balcón nuevo. Toda la fachada se ha revestido con aplacado de ladrillo amarillo y gresite. Carpinterías nuevas con persianas. Alteración de la alineación. Construcción de garaje en el lado derecho.
Determinaciones:	Las generales correspondientes al grado al que pertenece. Además, se cumplirá lo especificado tanto en la ficha individual, como en la ficha del conjunto Barrio Ciudad Jardín (ficha nº 160211)



Ficha del catálogo de edificios y elementos protegidos

CJ-0116

Denominación:	Vivienda en Ciudad Jardín		
Grado de Protección:	Grado 3		
Dirección:	C/ Santiago Ramón y Cajal, 40		
Población/Paraje:	Cartagena		
Coordenadas UTM:	X=	677364	Y= 4164836 Datum ED50
Referencia Catastral:	Manzana:	<input type="text"/>	Parcela: <input type="text"/>



Descripción	Edificación alterada. Sólo parte. Modelo 2. Vivienda en hilera, con 2 plantas, balcón lateral en 1ª planta y jardín. Cubierta (incluida teja), revoco, carpintería de planta primera y vallado original.
Fecha Construcción:	Principios del Siglo XX (1928-1933).
Estado de Conservación:	Regular
Uso:	Residencial.
Elementos distorsionantes:	Alteración de la alineación. Construcción una garaje en el lado izquierdo. Alteración de huecos.
Determinaciones:	Las generales correspondientes al grado al que pertenece. Además, se cumplirá lo especificado tanto en la ficha individual, como en la ficha del conjunto Barrio Ciudad Jardín (ficha nº 160211)



Ficha del catálogo de edificios y elementos protegidos

CJ-0201

Denominación:	Vivienda en Ciudad Jardín		
Grado de Protección:	Grado 3		
Dirección:	C/ Hazin de Cartagena, 14		
Población/Paraje:	Cartagena		
Coordenadas UTM:	X=	<input type="text" value="677409"/>	Y= <input type="text" value="4164857"/> Datum <input type="text" value="ED50"/>
Referencia Catastral:	Manzana:	<input type="text"/>	Parcela: <input type="text"/>



Descripción	Edificación alterada. Sólo parte. Modelo 3. Vivienda adosada, en esquina con 2 plantas, terraza en chaflán y jardín. Cubierta (incluida teja) original.
Fecha Construcción:	Principios del Siglo XX (1928-1933).
Estado de Conservación:	Restaurado.
Uso:	Residencial.
Elementos distorsionantes:	Alteración de todos los huecos, con carpinterías nuevas y fachada bicolor. Construcción de un nuevo volumen con 2 alturas en el extremo izquierdo, que alberga el garaje y un piso con acceso independiente. Alteración de la alineación. El vallado es nuevo, así como el entepecho de terraza superior, con arcos y celosías.
Determinaciones:	Las generales correspondientes al grado al que pertenece. Además, se cumplirá lo especificado tanto en la ficha individual, como en la ficha del conjunto Barrio Ciudad Jardín (ficha nº 160211)



Ficha del catálogo de edificios y elementos protegidos

CJ-0202

Denominación:	Vivienda en Ciudad Jardín		
Grado de Protección:	Grado 3		
Dirección:	C/ Ricardo Codorniu Starico, 13		
Población/Paraje:	Cartagena		
Coordenadas UTM:	X=	677424	Y= 4164862 Datum ED50
Referencia Catastral:	Manzana:	<input type="text"/>	Parcela: <input type="text"/>



Descripción	Edificación original. Modelo 3. Vivienda adosada, en esquina con 2 plantas, terraza en chaflán y jardín. Cubierta (incluida teja) y vallado original.
Fecha Construcción:	Principios del Siglo XX (1928-1933).
Estado de Conservación:	Restaurado.
Uso:	Residencial.
Elementos distorsionantes:	Toda la fachada y vallado en "tiroleña" blanca. Alteración de la alineación. Garaje adosado en el extremo derecho. Sustitución de puerta de acceso a la vivienda.
Determinaciones:	Las generales correspondientes al grado al que pertenece. Además, se cumplirá lo especificado tanto en la ficha individual, como en la ficha del conjunto Barrio Ciudad Jardín (ficha nº 160211)



Ficha del catálogo de edificios y elementos protegidos

CJ-0203

Denominación:	Vivienda en Ciudad Jardín		
Grado de Protección:	Grado 3		
Dirección:	C/ Ricardo Codorniu Starico, 11		
Población/Paraje:	Cartagena		
Coordenadas UTM:	X=	<input type="text" value="677427"/>	Y= <input type="text" value="4164853"/> Datum <input type="text" value="ED50"/>
Referencia Catastral:	Manzana:	<input type="text"/>	Parcela: <input type="text"/>



Descripción	Edificación alterada. Sólo parte. Modelo 2. Vivienda en hilera, con 2 plantas, balcón lateral en 1ª planta y jardín. Cubierta (incluida teja) y vallado original.
Fecha Construcción:	Principios del Siglo XX (1928-1933).
Estado de Conservación:	Regular.
Uso:	Residencial.
Elementos distorsionantes:	Toda la fachada y el murete del vallado, han sido aplacados con ladrillo verdoso y piedra natural, respectivamente. En la planta baja, la ventana y puerta, han sido sustituidas.
Determinaciones:	Las generales correspondientes al grado al que pertenece. Además, se cumplirá lo especificado tanto en la ficha individual, como en la ficha del conjunto Barrio Ciudad Jardín (ficha nº 160211)



Ficha del catálogo de edificios y elementos protegidos

CJ-0204

Denominación:	Vivienda en Ciudad Jardín		
Grado de Protección:	Grado 3		
Dirección:	C/ Ricardo Codorniu Starico, 9		
Población/Paraje:	Cartagena		
Coordenadas UTM:	X= <input type="text" value="677429"/>	Y= <input type="text" value="4164845"/>	Datum <input type="text" value="ED50"/>
Referencia Catastral:	Manzana: <input type="text"/>	Parcela: <input type="text"/>	



Descripción	Edificación alterada. Sólo parte. Modelo 2. Vivienda en hilera, con 2 plantas, balcón lateral en 1ª planta y jardín. Cubierta (incluida teja) original.
Fecha Construcción:	Principios del Siglo XX (1928-1933).
Estado de Conservación:	Restaurado.
Uso:	Residencial.
Elementos distorsionantes:	Alteración de huecos Fachada bicolor Carpinterías nuevas con persianas y rejas. Vallado nuevo.
Determinaciones:	Las generales correspondientes al grado al que pertenece. Además, se cumplirá lo especificado tanto en la ficha individual, como en la ficha del conjunto Barrio Ciudad Jardín (ficha nº 160211)



Ficha del catálogo de edificios y elementos protegidos

CJ-0205

Denominación:	Vivienda en Ciudad Jardín		
Grado de Protección:	Grado 3		
Dirección:	C/ Ricardo Codorniu Starico, 7		
Población/Paraje:	Cartagena		
Coordenadas UTM:	X=	677431	Y= 4164837 Datum ED50
Referencia Catastral:	Manzana:	<input type="text"/>	Parcela: <input type="text"/>



Descripción	Edificación original. Modelo 2. Vivienda en hilera, con 2 plantas, balcón lateral en 1ª planta y jardín.
Fecha Construcción:	Principios del Siglo XX (1928-1933).
Estado de Conservación:	Restaurado.
Uso:	Residencial.
Elementos distorsionantes:	Reja en la ventana de la planta baja.
Determinaciones:	Las generales correspondientes al grado al que pertenece. Además, se cumplirá lo especificado tanto en la ficha individual, como en la ficha del conjunto Barrio Ciudad Jardín (ficha nº 160211)



Ficha del catálogo de edificios y elementos protegidos

CJ-0206

Denominación:	Vivienda en Ciudad Jardín		
Grado de Protección:	Grado 3		
Dirección:	C/ Ricardo Codorniu Starico, 5		
Población/Paraje:	Cartagena		
Coordenadas UTM:	X=	677434	Y= 4164829 Datum ED50
Referencia Catastral:	Manzana:	<input type="text"/>	Parcela: <input type="text"/>



Descripción	Edificación alterada. Sólo parte. Modelo 2. Vivienda en hilera, con 2 plantas, balcón lateral en 1ª planta y jardín. Cubierta (incluida teja) original.
Fecha Construcción:	Principios del Siglo XX (1928-1933).
Estado de Conservación:	Restaurado.
Uso:	Residencial.
Elementos distorsionantes:	Fachada aplacada con azulejo "fantasía". Todas las carpinterías son nuevas con persianas y rejas. Construcción de un garaje semisótano, alterando el hueco de la ventana de la planta baja. Vallado nuevo.
Determinaciones:	Las generales correspondientes al grado al que pertenece. Además, se cumplirá lo especificado tanto en la ficha individual, como en la ficha del conjunto Barrio Ciudad Jardín (ficha nº 160211)



Ficha del catálogo de edificios y elementos protegidos

CJ-0207

Denominación:	Vivienda en Ciudad Jardín		
Grado de Protección:	Grado 3		
Dirección:	C/ Ricardo Codorniu Starico, 3		
Población/Paraje:	Cartagena		
Coordenadas UTM:	X= <input type="text" value="677437"/>	Y= <input type="text" value="4164821"/>	Datum <input type="text" value="ED50"/>
Referencia Catastral:	Manzana: <input type="text"/>	Parcela: <input type="text"/>	



Descripción	Edificación alterada. Sólo parte. Modelo 2. Vivienda en hilera, con 2 plantas, balcón lateral en 1ª planta y jardín.
Fecha Construcción:	Principios del Siglo XX (1928-1933).
Estado de Conservación:	Restaurado.
Uso:	Residencial.
Elementos distorsionantes:	Alteración de huecos. Vallado nuevo con seto. Carpinterías y persianas nuevas al estilo tradicional.
Determinaciones:	Las generales correspondientes al grado al que pertenece. Además, se cumplirá lo especificado tanto en la ficha individual, como en la ficha del conjunto Barrio Ciudad Jardín (ficha nº 160211)



Ficha del catálogo de edificios y elementos protegidos

CJ-0208

Denominación:	Vivienda en Ciudad Jardín		
Grado de Protección:	Grado 3		
Dirección:	C/ Ricardo Codorniu Starico, 1		
Población/Paraje:	Cartagena		
Coordenadas UTM:	X= <input type="text" value="677439"/>	Y= <input type="text" value="4164813"/>	Datum <input type="text" value="ED50"/>
Referencia Catastral:	Manzana: <input type="text"/>	Parcela: <input type="text"/>	



Descripción	Edificación alterada. Sólo parte. Modelo 2. Vivienda en hilera, con 2 plantas, balcón lateral en 1ª planta y jardín. Vallado original con murete y pilastras revestidas de piedra natural y ladrillo rojo respectivamente. Cubierta (incluida teja) original.
Fecha Construcción:	Principios del Siglo XX (1928-1933).
Estado de Conservación:	Restaurado.
Uso:	Residencial.
Elementos distorsionantes:	Aplacado de azulejo en toda la fachada. Construcción de una cohera en el lado izquierdo. Carpinterías nuevas.
Determinaciones:	Las generales correspondientes al grado al que pertenece. Además, se cumplirá lo especificado tanto en la ficha individual, como en la ficha del conjunto Barrio Ciudad Jardín (ficha nº 160211)



Ficha del catálogo de edificios y elementos protegidos

CJ-0209

Denominación:	Vivienda en Ciudad Jardín		
Grado de Protección:	Grado 3		
Dirección:	C/ Alfonso X El Sabio, 21		
Población/Paraje:	Cartagena		
Coordenadas UTM:	X=	677443	Y= 4164797 Datum ED50
Referencia Catastral:	Manzana:		Parcela:



Descripción	<p>Edificación alterada. Sólo parte. Modelo 1.</p> <p>Vivienda aislada, en esquina con 2 plantas, torreón, porche y balcón superior en chaflán con pérgola de madera, terraza en cubierta y jardín.</p> <p>Edificio en esquina de dos alturas con jardín delantero, planta cuadrada con tendencia a formas cúbicas, en el que destaca la presencia de una torre de tres cuerpos, con vanos con pequeños arcos de medio punto, cubierta a cuatro vertientes y alero sostenido con ménsulas. En el chaflán sobre el acceso principal porticado se ubica un balcón cuadrado con antepecho metálico y pérgola sustentada por una columna helicoidal de ladrillo macizo. Cubiertas planas con terrazas practicables.</p>
Fecha Construcción:	Principios del Siglo XX (1928-1933).
Estado de Conservación:	Restaurado.
Uso:	Residencial.
Elementos distorsionantes:	<p>Vallado nuevo.</p> <p>Revoco de la fachada y bicromía acorde.</p> <p>Creación de nuevos volúmenes: uno adosado a la vivienda, que alcanza las dos alturas en la mitad interior de la parcela, y otro, adosado a la vivienda colindante de una solo planta.</p> <p>Pilar de ladrillo helicoidal del balcón del primer piso sobre el porche, que sujetaba una pérgola, eliminado. También se han suprimido las barandas metálicas de la terraza.</p> <p>Todas las carpinterías son nuevas con persianas y rejas.</p>
Determinaciones:	Las generales correspondientes al grado al que pertenece. Además, se cumplirá lo especificado tanto en la ficha individual, como en la ficha del conjunto Barrio Ciudad Jardín (ficha nº 160211)



Ficha del catálogo de edificios y elementos protegidos

CJ-0210

Denominación:	Vivienda en Ciudad Jardín		
Grado de Protección:	Grado 3		
Dirección:	C/ Alfonso X El Sabio, 19		
Población/Paraje:	Cartagena		
Coordenadas UTM:	X= <input type="text" value="677428"/>	Y= <input type="text" value="4164794"/>	Datum <input type="text" value="ED50"/>
Referencia Catastral:	Manzana: <input type="text"/>	Parcela: <input type="text"/>	



Descripción	<p>Edificación alterada. Sólo parte. Modelo 1.</p> <p>Vivienda aislada, en esquina con 2 plantas, torreón, porche y balcón superior en chaflán con pérgola de madera, terraza en cubierta y jardín.</p> <p>Edificio en esquina de dos alturas con jardín delantero, planta cuadrada con tendencia a formas cúbicas, en el que destaca la presencia de una torre de tres cuerpos, con vanos con pequeños arcos de medio punto, cubierta a cuatro vertientes y alero sostenido con ménsulas. En el chaflán sobre el acceso principal porticado se ubica un balcón cuadrado con antepecho metálico y pérgola sustentada por una columna helicoidal de ladrillo macizo. Cubiertas planas con terrazas practicables.</p>
Fecha Construcción:	Principios del Siglo XX (1928-1933).
Estado de Conservación:	Restaurado.
Uso:	Residencial.
Elementos distorsionantes:	<p>Construcción de garaje subterráneo en parte posterior y ampliación de la planta baja con un cuerpo adosado.</p> <p>Construcción de balcón en 1ª planta donde había ventanas con antepecho de forja, convirtiendo las ventanas en puertas.</p> <p>Todas las carpinterías son nuevas con persianas.</p> <p>Eliminación de antepecho de terraza superior, dejando el detalle decorativo de la esquina.</p> <p>Cubrición de terraza sobre porche con tejado a 2 aguas.</p> <p>Vallado nuevo.</p>
Determinaciones:	Las generales correspondientes al grado al que pertenece. Además, se cumplirá lo especificado tanto en la ficha individual, como en la ficha del conjunto Barrio Ciudad Jardín (ficha nº 160211)



Ficha del catálogo de edificios y elementos protegidos

CJ-0212

Denominación:	Vivienda en Ciudad Jardín		
Grado de Protección:	Grado 3		
Dirección:	C/ Hazin de Cartagena, 4		
Población/Paraje:	Cartagena		
Coordenadas UTM:	X=	<input type="text" value="677421"/>	Y= <input type="text" value="4164816"/> Datum <input type="text" value="ED50"/>
Referencia Catastral:	Manzana:	<input type="text"/>	Parcela: <input type="text"/>



Descripción	Edificación alterada. Sólo parte. Modelo 2. Vivienda en hilera, con 2 plantas, balcón lateral en 1ª planta y jardín. Cubierta (incluida teja) original. Vallado original a excepción del aplacado de piedra en murete
Fecha Construcción:	Principios del Siglo XX (1928-1933).
Estado de Conservación:	Restaurado.
Uso:	Residencial.
Elementos distorsionantes:	Edificación dividida en dos viviendas con acceso independiente (una en planta baja y otra en planta 1ª). Alteración de huecos con nuevo acceso a planta primera y nuevo hueco en la planta baja, desplazando la puerta original hacia la derecha. Fachada bicolor. Todas las carpinterías son nuevas, con persinas y rejas. Aplacado de piedra en murete del vallado.
Determinaciones:	Las generales correspondientes al grado al que pertenece. Además, se cumplirá lo especificado tanto en la ficha individual, como en la ficha del conjunto Barrio Ciudad Jardín (ficha nº 160211)



Ficha del catálogo de edificios y elementos protegidos

CJ-0213

Denominación:	Vivienda en Ciudad Jardín		
Grado de Protección:	Grado 3		
Dirección:	C/ Hazin de Cartagena, 6		
Población/Paraje:	Cartagena		
Coordenadas UTM:	X= <input type="text" value="677419"/>	Y= <input type="text" value="4164824"/>	Datum <input type="text" value="ED50"/>
Referencia Catastral:	Manzana: <input type="text"/>	Parcela: <input type="text"/>	



Descripción	Edificación alterada. Sólo parte. Modelo 2. Vivienda en hilera, con 2 plantas, balcón lateral en 1ª planta y jardín. Cubierta (incluida teja) original. Vallado original con aplacado de piedra natural y ladrillo rojo.
Fecha Construcción:	Principios del Siglo XX (1928-1933).
Estado de Conservación:	Regular.
Uso:	Residencial.
Elementos distorsionantes:	Cochera en el lado derecho. Aplacado de azulejo en toda la fachada. Carpinterías nuevas con persinas y rejas.
Determinaciones:	Las generales correspondientes al grado al que pertenece. Además, se cumplirá lo especificado tanto en la ficha individual, como en la ficha del conjunto Barrio Ciudad Jardín (ficha nº 160211)



Ficha del catálogo de edificios y elementos protegidos

CJ-0216

Denominación:	Vivienda en Ciudad Jardín		
Grado de Protección:	Grado 3		
Dirección:	C/ Hazin de Cartagena, 12		
Población/Paraje:	Cartagena		
Coordenadas UTM:	X=	<input type="text" value="677412"/>	Y= <input type="text" value="4164849"/> Datum <input type="text" value="ED50"/>
Referencia Catastral:	Manzana:	<input type="text"/>	Parcela: <input type="text"/>



Descripción	Edificación alterada. Sólo parte. Modelo 2. Vivienda en hilera, con 2 plantas, balcón lateral en 1ª planta y jardín. La mitad del vallado es original.
Fecha Construcción:	Principios del Siglo XX (1928-1933).
Estado de Conservación:	Regular.
Uso:	Residencial.
Elementos distorsionantes:	Alteración de huecos. Se divide en 2 (una en planta baja y otra en planta 1ª). Se ha abierto una puerta nueva con escalera y una ventana en la planta baja, desplazando la puerta original hacia la derecha. Todas las carpinterías son nuevas, con persinas y rejas. La mitad del vallado no es original. Cubierta nueva con alero de teja de cañón.
Determinaciones:	Las generales correspondientes al grado al que pertenece. Además, se cumplirá lo especificado tanto en la ficha individual, como en la ficha del conjunto Barrio Ciudad Jardín (ficha nº 160211)



Ficha del catálogo de edificios y elementos protegidos

CJ-0301

Denominación:	Vivienda en Ciudad Jardín		
Grado de Protección:	Grado 3		
Dirección:	C/ Asdrubal, 20		
Población/Paraje:	Cartagena		
Coordenadas UTM:	X=	<input type="text" value="677457"/>	Y= <input type="text" value="4164855"/> Datum <input type="text" value="ED50"/>
Referencia Catastral:	Manzana:	<input type="text"/>	Parcela: <input type="text"/>



Descripción	Edificación alterada. Sólo parte. Modelo 6. Vivienda adosada igual al modelo 5, en esquina con 2 plantas, porche y pequeña terraza superior laterales y jardín. Cubierta (incluida teja) original.
Fecha Construcción:	Principios del Siglo XX (1928-1933).
Estado de Conservación:	Restaurado.
Uso:	Residencial.
Elementos distorsionantes:	Fachada con 2 tipos de acabado: planta superior en "tirolesa" y planta baja en aplacado de ladrillo amarillo. Vallado nuevo. Carpinterías nuevas con rejas en planta baja. Cochera adosada en la parte posterior.
Determinaciones:	Las generales correspondientes al grado al que pertenece. Además, se cumplirá lo especificado tanto en la ficha individual, como en la ficha del conjunto Barrio Ciudad Jardín (ficha nº 160211)



Ficha del catálogo de edificios y elementos protegidos

CJ-0304

Denominación:	Vivienda en Ciudad Jardín		
Grado de Protección:	Grado 3		
Dirección:	C/ Asdrubal, 26		
Población/Paraje:	Cartagena		
Coordenadas UTM:	X=	677480	Y= 4164863 Datum ED50
Referencia Catastral:	Manzana:	<input type="text"/>	Parcela: <input type="text"/>



Descripción	Edificación alterada. Sólo parte. Modelo 6. Vivienda adosada igual al modelo 5, en esquina con 2 plantas, porche y pequeña terraza superior laterales y jardín. Cubierta (incluida teja) original.
Fecha Construcción:	Principios del Siglo XX (1928-1933).
Estado de Conservación:	Restaurado.
Uso:	Residencial.
Elementos distorsionantes:	Ampliación de la vivienda con un cuerpo de 2 plantas adosado a la vivienda colindante con chimenea y voladizo Cerrado de terraza de planta primera Construcción de torre de chimenea adosada Fachada bicolor Vallado nuevo Carpinterías nuevas con rejas en planta baja
Determinaciones:	Las generales correspondientes al grado al que pertenece. Además, se cumplirá lo especificado tanto en la ficha individual, como en la ficha del conjunto Barrio Ciudad Jardín (ficha nº 160211)



Ficha del catálogo de edificios y elementos protegidos

CJ-0305

Denominación:	Vivienda en Ciudad Jardín		
Grado de Protección:	Grado 3		
Dirección:	C/ Carmen Conde, 11		
Población/Paraje:	Cartagena		
Coordenadas UTM:	X=	<input type="text" value="677477"/>	Y= <input type="text" value="4164852"/> Datum <input type="text" value="ED50"/>
Referencia Catastral:	Manzana:	<input type="text"/>	Parcela: <input type="text"/>



Descripción	Edificación alterada. Sólo parte. Modelo 5. Vivienda en hilera, con 2 plantas, porche y pequeña terraza superior lateral y jardín. Cubierta (incluida teja) original. Vallado original excepto aplacado de piedra natural en murete de la valla
Fecha Construcción:	Principios del Siglo XX (1928-1933).
Estado de Conservación:	Restaurado.
Uso:	Residencial.
Elementos distorsionantes:	Carpinterías nuevas con persianas y rejas. Aplacado de azueljo en planta baja. Aplacado de piedra natural en murete del vallado.
Determinaciones:	Las generales correspondientes al grado al que pertenece. Además, se cumplirá lo especificado tanto en la ficha individual, como en la ficha del conjunto Barrio Ciudad Jardín (ficha nº 160211)



Ficha del catálogo de edificios y elementos protegidos

CJ-0306

Denominación:	Vivienda en Ciudad Jardín		
Grado de Protección:	Grado 3		
Dirección:	C/ Carmen Conde, 9		
Población/Paraje:	Cartagena		
Coordenadas UTM:	X=	677479	Y= 4164845 Datum ED50
Referencia Catastral:	Manzana:	<input type="text"/>	Parcela: <input type="text"/>



Descripción	Edificación alterada. Sólo parte. Modelo 5. Vivienda en hilera, con 2 plantas, porche y pequeña terraza superior lateral y jardín. Cubierta (incluida teja) original.
Fecha Construcción:	Principios del Siglo XX (1928-1933).
Estado de Conservación:	Restaurado.
Uso:	Residencial.
Elementos distorsionantes:	Carpinterías nuevas con persianas y rejas. Fachada monocromo verde claro. Vallado nuevo.
Determinaciones:	Las generales correspondientes al grado al que pertenece. Además, se cumplirá lo especificado tanto en la ficha individual, como en la ficha del conjunto Barrio Ciudad Jardín (ficha nº 160211)



Ficha del catálogo de edificios y elementos protegidos

CJ-0308

Denominación:	Vivienda en Ciudad Jardín		
Grado de Protección:	Grado 3		
Dirección:	C/ Carmen Conde, 5		
Población/Paraje:	Cartagena		
Coordenadas UTM:	X=	<input type="text" value="677483"/>	Y= <input type="text" value="4164831"/> Datum <input type="text" value="ED50"/>
Referencia Catastral:	Manzana:	<input type="text"/>	Parcela: <input type="text"/>



Descripción	Edificación alterada. Excepto cubierta. Modelo 5. Vivienda en hilera, con 2 plantas, porche y pequeña terraza superior lateral y jardín.
Fecha Construcción:	Principios del Siglo XX (1928-1933).
Estado de Conservación:	Restaurado.
Uso:	Residencial.
Elementos distorsionantes:	Únicamente mantiene la cubierta, por tanto, el resto de elementos se pueden considerar distorsionantes
Determinaciones:	Las generales correspondientes al grado al que pertenece. Además, se cumplirá lo especificado tanto en la ficha individual, como en la ficha del conjunto Barrio Ciudad Jardín (ficha nº 160211)



Ficha del catálogo de edificios y elementos protegidos

CJ-0309

Denominación:	Vivienda en Ciudad Jardín		
Grado de Protección:	Grado 3		
Dirección:	C/ Carmen Conde, 3		
Población/Paraje:	Cartagena		
Coordenadas UTM:	X=	<input type="text" value="677484"/>	Y= <input type="text" value="4164824"/> Datum <input type="text" value="ED50"/>
Referencia Catastral:	Manzana:	<input type="text"/>	Parcela: <input type="text"/>



Descripción	Edificación alterada. Sólo parte. Modelo 5. Vivienda en hilera, con 2 plantas, porche y pequeña terraza superior lateral y jardín. Cubierta (incluida teja) original.
Fecha Construcción:	Principios del Siglo XX (1928-1933).
Estado de Conservación:	Restaurado.
Uso:	Residencial.
Elementos distorsionantes:	Carpinterías nuevas con persianas y rejas. Aplacado de ladrillo en porche y balcón superior. Sustitución del antepecho del balcón por balaustrada. Vallado nuevo.
Determinaciones:	Las generales correspondientes al grado al que pertenece. Además, se cumplirá lo especificado tanto en la ficha individual, como en la ficha del conjunto Barrio Ciudad Jardín (ficha nº 160211)



Ficha del catálogo de edificios y elementos protegidos

CJ-0311

Denominación:	Vivienda en Ciudad Jardín		
Grado de Protección:	Grado 3		
Dirección:	C/ Alfonso X El Sabio, 25		
Población/Paraje:	Cartagena		
Coordenadas UTM:	X=	677490	Y= 4164805 Datum ED50
Referencia Catastral:	Manzana:	<input type="text"/>	Parcela: <input type="text"/>



Descripción	<p>Edificación original. Modelo 1.</p> <p>Vivienda aislada, en esquina con 2 plantas, torreón, porche y balcón superior en chaflán con pérgola de madera, terraza en cubierta y jardín.</p> <p>Edificio en esquina de dos alturas con jardín delantero, planta cuadrada con tendencia a formas cúbicas, en el que destaca la presencia de una torre de tres cuerpos, con vanos con pequeños arcos de medio punto, cubierta a cuatro vertientes y alero sostenido con ménsulas. En el chaflán sobre el acceso principal porticado se ubica un balcón cuadrado con antepecho metálico y pérgola sustentada por una columna helicoidal de ladrillo macizo. Cubiertas planas con terrazas practicables.</p>
Fecha Construcción:	Principios del Siglo XX (1928-1933).
Estado de Conservación:	Restaurado.
Uso:	Residencial.
Elementos distorsionantes:	<p>Carpinterías nuevas con persianas y rejas.</p> <p>Eliminación del antepecho de la terraza.</p> <p>Vallado nuevo.</p> <p>Restauración excelente.</p>
Determinaciones:	Las generales correspondientes al grado al que pertenece. Además, se cumplirá lo especificado tanto en la ficha individual, como en la ficha del conjunto Barrio Ciudad Jardín (ficha nº 160211)



Ficha del catálogo de edificios y elementos protegidos

CJ-0312

Denominación:	Vivienda en Ciudad Jardín		
Grado de Protección:	Grado 3		
Dirección:	C/ Alfonso X El Sabio, 23		
Población/Paraje:	Cartagena		
Coordenadas UTM:	X=	677475	Y= 4164802 Datum ED50
Referencia Catastral:	Manzana:		Parcela:



Descripción	<p>Edificación original. Modelo 1. Vivienda tipo (ver ficha 160211) Vivienda aislada, en esquina con 2 plantas, torreón, porche y balcón superior en chaflán con pérgola de madera, terraza en cubierta y jardín. Edificio en esquina de dos alturas con jardín delantero, planta cuadrada con tendencia a formas cúbicas, en el que destaca la presencia de una torre de tres cuerpos, con vanos con pequeños arcos de medio punto, cubierta a cuatro vertientes y alero sostenido con ménsulas. En el chaflán sobre el acceso principal porticado se ubica un balcón cuadrado con antepecho metálico y pérgola sustentada por una columna helicoidal de ladrillo macizo. Cubiertas planas con terrazas practicables.</p>
Fecha Construcción:	Principios del Siglo XX (1928-1933).
Estado de Conservación:	Regular.
Uso:	Residencial.
Elementos distorsionantes:	<p>Cochera adosada en el lado izquierdo. Rejas en algunas ventanas de planta baja. Aplacado de azulejo en porche. Puertas de entrada sustituidas.</p>
Determinaciones:	Las generales correspondientes al grado al que pertenece. Además, se cumplirá lo especificado tanto en la ficha individual, como en la ficha del conjunto Barrio Ciudad Jardín (ficha nº 160211)



Ficha del catálogo de edificios y elementos protegidos

CJ-0316

Denominación:	Vivienda en Ciudad Jardín		
Grado de Protección:	Grado 3		
Dirección:	C/ Ricardo Codorniu Starico, 8		
Población/Paraje:	Cartagena		
Coordenadas UTM:	X=	677466	Y= 4164833 Datum ED50
Referencia Catastral:	Manzana:	<input type="text"/>	Parcela: <input type="text"/>



Descripción	Edificación alterada. Sólo parte. Modelo 5. Vivienda en hilera, con 2 plantas, porche y pequeña terraza superior lateral y jardín. Cubierta (incluida teja) y vallado original.
Fecha Construcción:	Principios del Siglo XX (1928-1933).
Estado de Conservación:	Regular.
Uso:	Residencial.
Elementos distorsionantes:	Cerramiento en terraza de la 1ª planta colocando ventanas de aluminio. Rejas en las ventanas de la planta baja y parato de A/A en la fachada.
Determinaciones:	Las generales correspondientes al grado al que pertenece. Además, se cumplirá lo especificado tanto en la ficha individual, como en la ficha del conjunto Barrio Ciudad Jardín (ficha nº 160211)



Ficha del catálogo de edificios y elementos protegidos

CJ-0317

Denominación:	Vivienda en Ciudad Jardín		
Grado de Protección:	Grado 3		
Dirección:	C/ Ricardo Codorniu Starico, 10		
Población/Paraje:	Cartagena		
Coordenadas UTM:	X= <input type="text" value="677464"/>	Y= <input type="text" value="4164841"/>	Datum <input type="text" value="ED50"/>
Referencia Catastral:	Manzana: <input type="text"/>	Parcela: <input type="text"/>	



Descripción	Edificación alterada. Sólo parte. Modelo 5. Vivienda en hilera, con 2 plantas, porche y pequeña terraza superior lateral y jardín. Cubierta (incluida teja) y vallado original.
Fecha Construcción:	Principios del Siglo XX (1928-1933).
Estado de Conservación:	Restaurado.
Uso:	Residencial.
Elementos distorsionantes:	Cerrado de terraza de la planta primera y el porche. Alero con teja de cañón. Sustitución de todas las carpinterías con persianas mallorquinas. Fachada en color verde con toldo a rayas.
Determinaciones:	Las generales correspondientes al grado al que pertenece. Además, se cumplirá lo especificado tanto en la ficha individual, como en la ficha del conjunto Barrio Ciudad Jardín (ficha nº 160211)



Ficha del catálogo de edificios y elementos protegidos

CJ-0401

Denominación:	Vivienda en Ciudad Jardín		
Grado de Protección:	Grado 3		
Dirección:	C/ Asdrubal, 28		
Población/Paraje:	Cartagena		
Coordenadas UTM:	X=	677512	Y= 4164871 Datum ED50
Referencia Catastral:	Manzana:		Parcela:



Descripción	Edificación alterada. Sólo parte. Modelo 6. Vivienda adosada igual al modelo 5, en esquina con 2 plantas, porche y pequeña terraza superior laterales y jardín. Cubierta (incluida teja) original.
Fecha Construcción:	Principios del Siglo XX (1928-1933).
Estado de Conservación:	Regular.
Uso:	Residencial.
Elementos distorsionantes:	División de la parcela en 2, abriendo una puerta nueva en la parte posterior. Cerramiento de terraza de la 1ª planta y el porche. Sustitución de carpinterías con persianas. Ampliación de la planta baja en su parte posterior. Vallado nuevo.
Determinaciones:	Las generales correspondientes al grado al que pertenece. Además, se cumplirá lo especificado tanto en la ficha individual, como en la ficha del conjunto Barrio Ciudad Jardín (ficha nº 160211)



Ficha del catálogo de edificios y elementos protegidos

CJ-0402

Denominación:	Vivienda en Ciudad Jardín		
Grado de Protección:	Grado 3		
Dirección:	C/ Asdrubal, 30		
Población/Paraje:	Cartagena		
Coordenadas UTM:	X= <input type="text" value="677520"/>	Y= <input type="text" value="4164873"/>	Datum <input type="text" value="ED50"/>
Referencia Catastral:	Manzana: <input type="text"/>	Parcela: <input type="text"/>	



Descripción	Edificación alterada. Sólo parte. Modelo 5. Vivienda en hilera, con 2 plantas, porche y pequeña terraza superior lateral y jardín. Cubierta (incluida teja) original.
Fecha Construcción:	Principios del Siglo XX (1928-1933).
Estado de Conservación:	Restaurado.
Uso:	Residencial.
Elementos distorsionantes:	Cerramiento de terraza y porche, sacando un tejadillo con teja de cañón. Ampliación de la planta baja y se ha construido una cochera. Vallado nuevo.
Determinaciones:	Las generales correspondientes al grado al que pertenece. Además, se cumplirá lo especificado tanto en la ficha individual, como en la ficha del conjunto Barrio Ciudad Jardín (ficha nº 160211)



Ficha del catálogo de edificios y elementos protegidos

CJ-0411

Denominación:	Vivienda en Ciudad Jardín		
Grado de Protección:	Grado 3		
Dirección:	C/ Carmen Conde, 4		
Población/Paraje:	Cartagena		
Coordenadas UTM:	X=	677524	Y= 4164834 Datum ED50
Referencia Catastral:	Manzana:	<input type="text"/>	Parcela: <input type="text"/>



Descripción	Edificación alterada. Sólo parte. Modelo 5. Vivienda en hilera, con 2 plantas, porche y pequeña terraza superior lateral y jardín. Cubierta (incluida teja) original.
Fecha Construcción:	Principios del Siglo XX (1928-1933).
Estado de Conservación:	Restaurado.
Uso:	Residencial.
Elementos distorsionantes:	Cerramiento de balcon en planta primera. Eliminacion de hueco en primera planta. Sustitucion de todas las carpintería con persianas y rejas. Zocalo y vallado de la planta baja de aplacado de azulejo "historicista". Vallado nuevo.
Determinaciones:	Las generales correspondientes al grado al que pertenece. Además, se cumplirá lo especificado tanto en la ficha individual, como en la ficha del conjunto Barrio Ciudad Jardín (ficha nº 160211)



Ficha del catálogo de edificios y elementos protegidos

CJ-0412

Denominación:	Vivienda en Ciudad Jardín		
Grado de Protección:	Grado 3		
Dirección:	C/ Carmen Conde, 6		
Población/Paraje:	Cartagena		
Coordenadas UTM:	X= <input type="text" value="677522"/>	Y= <input type="text" value="4164841"/>	Datum <input type="text" value="ED50"/>
Referencia Catastral:	Manzana: <input type="text"/>	Parcela: <input type="text"/>	



Descripción	Edificación alterada. Sólo parte. Modelo 5. Vivienda en hilera, con 2 plantas, porche y pequeña terraza superior lateral y jardín. Cubierta (incluida teja) y carpintería exterior original.
Fecha Construcción:	Principios del Siglo XX (1928-1933).
Estado de Conservación:	Regular.
Uso:	Residencial.
Elementos distorsionantes:	Aplacado de azulejo azul en toda la fachada, excepto la terraza superior. Vallado construido por muro ciego de cemento y piedra.
Determinaciones:	Las generales correspondientes al grado al que pertenece. Además, se cumplirá lo especificado tanto en la ficha individual, como en la ficha del conjunto Barrio Ciudad Jardín (ficha nº 160211)



Ficha del catálogo de edificios y elementos protegidos

CJ-0413

Denominación:	Vivienda en Ciudad Jardín		
Grado de Protección:	Grado 3		
Dirección:	C/ Carmen Conde, 8		
Población/Paraje:	Cartagena		
Coordenadas UTM:	X=	<input type="text" value="677520"/>	Y= <input type="text" value="4164848"/> Datum <input type="text" value="ED50"/>
Referencia Catastral:	Manzana:	<input type="text"/>	Parcela: <input type="text"/>



Descripción	Edificación alterada. Sólo parte. Modelo 5. Vivienda en hilera, con 2 plantas, porche y pequeña terraza superior lateral y jardín. Cubierta (incluida teja) original.
Fecha Construcción:	Principios del Siglo XX (1928-1933).
Estado de Conservación:	Restaurado.
Uso:	Residencial.
Elementos distorsionantes:	Aplacado de azulejo rosado en toda la fachada. Sustitución de toda la carpintería, con persianas y rejas. Colocación de zócalo de piedra natural en toda la planta baja, incluido muro de vallado. Vallado nuevo.
Determinaciones:	Las generales correspondientes al grado al que pertenece. Además, se cumplirá lo especificado tanto en la ficha individual, como en la ficha del conjunto Barrio Ciudad Jardín (ficha nº 160211)



Ficha del catálogo de edificios y elementos protegidos

CJ-0414

Denominación:	Vivienda en Ciudad Jardín		
Grado de Protección:	Grado 3		
Dirección:	C/ Carmen Conde, 10		
Población/Paraje:	Cartagena		
Coordenadas UTM:	X=	<input type="text" value="677519"/>	Y= <input type="text" value="4164855"/> Datum <input type="text" value="ED50"/>
Referencia Catastral:	Manzana:	<input type="text"/>	Parcela: <input type="text"/>



Descripción	Edificación alterada. Excepto cubierta. Modelo 5. Vivienda en hilera, con 2 plantas, porche y pequeña terraza superior lateral y jardín. Cubierta (incluida teja) original.
Fecha Construcción:	Principios del Siglo XX (1928-1933).
Estado de Conservación:	Restaurado.
Uso:	Residencial.
Elementos distorsionantes:	Únicamente mantiene la cubierta, por tanto, el resto de elementos se pueden considerar distorsionantes
Determinaciones:	Las generales correspondientes al grado al que pertenece. Además, se cumplirá lo especificado tanto en la ficha individual, como en la ficha del conjunto Barrio Ciudad Jardín (ficha nº 160211)



Ficha del catálogo de edificios y elementos protegidos

CJ-0501

Denominación:	Vivienda en Ciudad Jardín		
Grado de Protección:	Grado 3		
Dirección:	C/ Trafalgar, 6		
Población/Paraje:	Cartagena		
Coordenadas UTM:	X=	677333	Y= 4164937 Datum ED50
Referencia Catastral:	Manzana:	<input type="text"/>	Parcela: <input type="text"/>



Descripción	<p>Edificación alterada. Sólo parte. Modelo 1.</p> <p>Vivienda aislada, en esquina con 2 plantas, torreón, porche y balcón superior en chaflán con pérgola de madera, terraza en cubierta y jardín.</p> <p>Edificio en esquina de dos alturas con jardín delantero, planta cuadrada con tendencia a formas cúbicas, en el que destaca la presencia de una torre de tres cuerpos, con vanos con pequeños arcos de medio punto, cubierta a cuatro vertientes y alero sostenido con ménsulas. En el chaflán sobre el acceso principal porticado se ubica un balcón cuadrado con antepecho metálico y pérgola sustentada por una columna helicoidal de ladrillo macizo. Cubiertas planas con terrazas practicables.</p>
Fecha Construcción:	Principios del Siglo XX (1928-1933)
Estado de Conservación:	Restaurado.
Uso:	Residencial.
Elementos distorsionantes:	<p>Vano continuo adintelado como sustitución de vanos pareados en planta baja.</p> <p>Eliminación de los arcos de medio punto en los vanos.</p> <p>Ampliación de la vivienda hasta adosarse a la colindante en el lado derecho.</p> <p>Vallado nuevo.</p> <p>Alteración de huecos en fachada. Nuevo acceso en el lado derecho con una pequeña marquesina.</p> <p>Antepechos en terraza, sobre porche y terrazas superiores con celosía blanca.</p> <p>Carpintería de aluminio de las ventanas</p>
Determinaciones:	Las generales correspondientes al grado al que pertenece. Además, se cumplirá lo especificado tanto en la ficha individual, como en la ficha del conjunto Barrio Ciudad Jardín (ficha nº 160211)



Ficha del catálogo de edificios y elementos protegidos

CJ-0502

Denominación:	Vivienda en Ciudad Jardín		
Grado de Protección:	Grado 3		
Dirección:	C/ Trafalgar, 8		
Población/Paraje:	Cartagena		
Coordenadas UTM:	X=	677350	Y= 4164942 Datum ED50
Referencia Catastral:	Manzana:	<input type="text"/>	Parcela: <input type="text"/>



Descripción	<p>Edificación alterada. Sólo parte. Modelo 1.</p> <p>Vivienda aislada, en esquina con 2 plantas, torreón, porche y balcón superior en chaflán con pérgola de madera, terraza en cubierta y jardín.</p> <p>Edificio en esquina de dos alturas con jardín delantero, planta cuadrada con tendencia a formas cúbicas, en el que destaca la presencia de una torre de tres cuerpos, con vanos con pequeños arcos de medio punto, cubierta a cuatro vertientes y alero sostenido con ménsulas. En el chaflán sobre el acceso principal porticado se ubica un balcón cuadrado con antepecho metálico y pérgola sustentada por una columna helicoidal de ladrillo macizo. Cubiertas planas con terrazas practicables.</p>
Fecha Construcción:	Principios del Siglo XX (1928-1933)
Estado de Conservación:	Restaurado.
Uso:	Residencial.
Elementos distorsionantes:	<p>Construcción adosada a la derecha.</p> <p>Ampliación de la vivienda en sus dos alturas, adosándose a la vivienda de la izquierda.</p> <p>Construcción de cuerpo adosado al torreón.</p> <p>Persianas y reja</p> <p>Vallado nuevo</p>
Determinaciones:	Las generales correspondientes al grado al que pertenece. Además, se cumplirá lo especificado tanto en la ficha individual, como en la ficha del conjunto Barrio Ciudad Jardín (ficha nº 160211)



Ficha del catálogo de edificios y elementos protegidos

CJ-0503

Denominación:	Vivienda en Ciudad Jardín		
Grado de Protección:	Grado 3		
Dirección:	C/ Hazin de Cartagena, 27		
Población/Paraje:	Cartagena		
Coordenadas UTM:	X=	677352	Y= 4164931 Datum ED50
Referencia Catastral:	Manzana:		Parcela:



Descripción	Edificación alterada. Sólo parte. Modelo 2. Vivienda en hilera, con 2 plantas, balcón lateral en 1ª planta y jardín. Cubierta (incluida teja) original.
Fecha Construcción:	Principios del Siglo XX (1928-1933)
Estado de Conservación:	Restaurado.
Uso:	Residencial.
Elementos distorsionantes:	Fachada aplacada con azulejo marrón. Construcción de pequeña habitación en el lado derecho de la planta baja. Carpintería nueva con persianas y rejas. Vallado nuevo.
Determinaciones:	Las generales correspondientes al grado al que pertenece. Además, se cumplirá lo especificado tanto en la ficha individual, como en la ficha del conjunto Barrio Ciudad Jardín (ficha nº 160211)



Ficha del catálogo de edificios y elementos protegidos

CJ-0504

Denominación:	Vivienda en Ciudad Jardín		
Grado de Protección:	Grado 3		
Dirección:	C/ Hazin de Cartagena, 25		
Población/Paraje:	Cartagena		
Coordenadas UTM:	X=	677354	Y= 4164923 Datum ED50
Referencia Catastral:	Manzana:		Parcela:



Descripción	Edificación alterada. Sólo parte. Modelo 2. Vivienda en hilera, con 2 plantas, balcón lateral en 1ª planta y jardín. Cubierta (incluida teja) original.
Fecha Construcción:	Principios del Siglo XX (1928-1933)
Estado de Conservación:	Regular.
Uso:	Residencial.
Elementos distorsionantes:	Alteración de huecos en fachada. Nueva ventana en planta baja. Rejas en ventanas de planta baja. Vallado nuevo con balaustrada y muro de piedra.
Determinaciones:	Las generales correspondientes al grado al que pertenece. Además, se cumplirá lo especificado tanto en la ficha individual, como en la ficha del conjunto Barrio Ciudad Jardín (ficha nº 160211)



Ficha del catálogo de edificios y elementos protegidos

CJ-0505

Denominación:	Vivienda en Ciudad Jardín		
Grado de Protección:	Grado 3		
Dirección:	C/ Hazin de Cartagena, 23		
Población/Paraje:	Cartagena		
Coordenadas UTM:	X=	677356	Y= 4164915 Datum ED50
Referencia Catastral:	Manzana:		Parcela:



Descripción	Edificación original. Modelo 2. Vivienda tipo (ver ficha 160211) Vivienda en hilera, con 2 plantas, balcón lateral en 1ª planta y jardín.
Fecha Construcción:	Principios del Siglo XX (1928-1933)
Estado de Conservación:	Bueno.
Uso:	Residencial.
Elementos distorsionantes:	Carpintería de ventanas y balcón nueva, con persianas y rejas en la planta baja
Determinaciones:	Las generales correspondientes al grado al que pertenece. Además, se cumplirá lo especificado tanto en la ficha individual, como en la ficha del conjunto Barrio Ciudad Jardín (ficha nº 160211)



Ficha del catálogo de edificios y elementos protegidos

CJ-0506

Denominación:	Vivienda en Ciudad Jardín		
Grado de Protección:	Grado 3		
Dirección:	C/ Hazin de Cartagena, 21		
Población/Paraje:	Cartagena		
Coordenadas UTM:	X=	677359	Y= 4164907 Datum ED50
Referencia Catastral:	Manzana:		Parcela:



Descripción	Edificación alterada. Sólo parte. Modelo 2. Vivienda en hilera, con 2 plantas, balcón lateral en 1ª planta y jardín. Cubierta (incluida teja) original.
Fecha Construcción:	Principios del Siglo XX (1928-1933)
Estado de Conservación:	Restaurado.
Uso:	Residencial.
Elementos distorsionantes:	Aplacado de azulejo marrón en toda la fachada. Balcón convertido en mirador de obra. Cochera en el lado izquierdo. Alteración de huecos en fachada. Nueva ventana de pequeñas dimensiones en el lado izquierdo. Carpintería nueva, con persianas y rejas. Nuevo vallado.
Determinaciones:	Las generales correspondientes al grado al que pertenece. Además, se cumplirá lo especificado tanto en la ficha individual, como en la ficha del conjunto Barrio Ciudad Jardín (ficha nº 160211)



Ficha del catálogo de edificios y elementos protegidos

CJ-0507

Denominación:	Vivienda en Ciudad Jardín		
Grado de Protección:	Grado 3		
Dirección:	C/ Hazin de Cartagena, 19		
Población/Paraje:	Cartagena		
Coordenadas UTM:	X=	677361	Y= 4164899 Datum ED50
Referencia Catastral:	Manzana:		Parcela:



Descripción	Edificación alterada. Sólo parte. Modelo 2. Vivienda en hilera, con 2 plantas, balcón lateral en 1ª planta y jardín. Cubierta (incluida teja) original.
Fecha Construcción:	Principios del Siglo XX (1928-1933)
Estado de Conservación:	Restaurado.
Uso:	Residencial.
Elementos distorsionantes:	Aplacado de azuljo marrón en toda la fachada. Cochera en el lado derecho. Alteración de huecos en fachada. Nueva ventana de pequeñas dimensiones en el lado izquierdo. Carpintería nueva, con persianas, rejas y toldos. Vallado no original.
Determinaciones:	Las generales correspondientes al grado al que pertenece. Además, se cumplirá lo especificado tanto en la ficha individual, como en la ficha del conjunto Barrio Ciudad Jardín (ficha nº 160211)



Ficha del catálogo de edificios y elementos protegidos

CJ-0508

Denominación:	Vivienda en Ciudad Jardín		
Grado de Protección:	Grado 3		
Dirección:	C/ Hazin de Cartagena, 17		
Población/Paraje:	Cartagena		
Coordenadas UTM:	X=	<input type="text" value="677364"/>	Y= <input type="text" value="4164890"/> Datum <input type="text" value="ED50"/>
Referencia Catastral:	Manzana:	<input type="text"/>	Parcela: <input type="text"/>



Descripción	Edificación alterada. Sólo parte. Modelo 2. Vivienda en hilera, con 2 plantas, balcón lateral en 1ª planta y jardín. Cubierta (incluida teja) original.
Fecha Construcción:	Principios del Siglo XX (1928-1933)
Estado de Conservación:	Restaurado.
Uso:	Residencial.
Elementos distorsionantes:	Canalón sobre cornisa y bajante de PVC gris. Alteración de huecos en fachada. Ventanuco nuevo en el primer piso, en el lado izquierdo. Puerta de entrada de PVC blanco. Carpintería nueva, con persianas y rejas. Vallado nuevo.
Determinaciones:	Las generales correspondientes al grado al que pertenece. Además, se cumplirá lo especificado tanto en la ficha individual, como en la ficha del conjunto Barrio Ciudad Jardín (ficha nº 160211)



Ficha del catálogo de edificios y elementos protegidos

CJ-0509

Denominación:	Vivienda en Ciudad Jardín		
Grado de Protección:	Grado 3		
Dirección:	C/ Hazin de Cartagena, 15		
Población/Paraje:	Cartagena		
Coordenadas UTM:	X=	677367	Y= 4164881 Datum ED50
Referencia Catastral:	Manzana:	<input type="text"/>	Parcela: <input type="text"/>



Descripción	Edificación alterada. Sólo parte. Modelo 6. Vivienda adosada igual al modelo 5, en esquina con 2 plantas, porche y pequeña terraza superior laterales y jardín. Cubierta (incluida teja) original.
Fecha Construcción:	Principios del Siglo XX (1928-1933)
Estado de Conservación:	Restaurado.
Uso:	Residencial.
Elementos distorsionantes:	Alteración de huecos en fachada. Balcón de la 1º planta cerrado y con 4 ventanas. Ampliación de la vivienda con un cuerpo adosado en el lado izquierdo, con cohera y piso superior. Carpintería nueva, con persianas y rejas. Vallado nuevo.
Determinaciones:	Las generales correspondientes al grado al que pertenece. Además, se cumplirá lo especificado tanto en la ficha individual, como en la ficha del conjunto Barrio Ciudad Jardín (ficha nº 160211)



Ficha del catálogo de edificios y elementos protegidos

CJ-0510

Denominación:	Vivienda en Ciudad Jardín		
Grado de Protección:	Grado 3		
Dirección:	C/ Ramón y Cajal, 44		
Población/Paraje:	Cartagena		
Coordenadas UTM:	X=	677351	Y= 4164877 Datum ED50
Referencia Catastral:	Manzana:		Parcela:



Descripción	Edificación alterada. Sólo parte. Modelo 6. Vivienda adosada igual al modelo 5, en esquina con 2 plantas, porche y pequeña terraza superior laterales y jardín. Cubierta (incluida teja) y vallado original.
Fecha Construcción:	Principios del Siglo XX (1928-1933).
Estado de Conservación:	Restaurado.
Uso:	Residencial.
Elementos distorsionantes:	Todas las carpinterías son nuevas, con rejas en planta baja de color azul añil. Cerramiento de vallado con muro en chafalán. Puerta principal de vallado nueva, desproporcionada. Puerta doble nueva en vallado (lado izquierdo). Toldos capota en planta primera.
Determinaciones:	Las generales correspondientes al grado al que pertenece. Además, se cumplirá lo especificado tanto en la ficha individual, como en la ficha del conjunto Barrio Ciudad Jardín (ficha nº 160211)



Ficha del catálogo de edificios y elementos protegidos

CJ-0511

Denominación:	Vivienda en Ciudad Jardín		
Grado de Protección:	Grado 3		
Dirección:	C/ Santiago Ramón y Cajal, 44		
Población/Paraje:	Cartagena		
Coordenadas UTM:	X=	677348	Y= 4164885 Datum ED50
Referencia Catastral:	Manzana:	<input type="text"/>	Parcela: <input type="text"/>



Descripción	Edificación alterada. Sólo parte. Modelo 2. Vivienda en hilera, con 2 plantas, balcón lateral en 1ª planta y jardín. Cubierta (incluida teja) y vallado original.
Fecha Construcción:	Principios del Siglo XX (1928-1933)
Estado de Conservación:	Restaurado.
Uso:	Residencial.
Elementos distorsionantes:	Alteración de huecos en fachada. Sustitución del balcón original por jardinera y ventana Carpinterías nuevas. Puertas de acceso (vallado y vivienda) alteradas, una en tamaño y la otra en forma arqueada. Construcción de pequeño armario con tejadillo en el jardín.
Determinaciones:	Las generales correspondientes al grado al que pertenece. Además, se cumplirá lo especificado tanto en la ficha individual, como en la ficha del conjunto Barrio Ciudad Jardín (ficha nº 160211)



Ficha del catálogo de edificios y elementos protegidos

CJ-0512

Denominación:	Vivienda en Ciudad Jardín		
Grado de Protección:	Grado 3		
Dirección:	C/ Santiago Ramón y Cajal, 48		
Población/Paraje:	Cartagena		
Coordenadas UTM:	X= <input type="text" value="677346"/>	Y= <input type="text" value="4164893"/>	Datum <input type="text" value="ED50"/>
Referencia Catastral:	Manzana: <input type="text"/>	Parcela: <input type="text"/>	



Descripción	Edificación alterada. Sólo parte. Modelo 2. Vivienda en hilera, con 2 plantas, balcón lateral en 1ª planta y jardín. Cubierta (incluida teja) y vallado original.
Fecha Construcción:	Principios del Siglo XX (1928-1933)
Estado de Conservación:	Regular.
Uso:	Residencial.
Elementos distorsionantes:	Aplacado de ladrillo amarillo en toda la fachada. Cochera en el lado izquierdo. Rejas en ventanas.
Determinaciones:	Las generales correspondientes al grado al que pertenece. Además, se cumplirá lo especificado tanto en la ficha individual, como en la ficha del conjunto Barrio Ciudad Jardín (ficha nº 160211)



Ficha del catálogo de edificios y elementos protegidos

CJ-0515

Denominación:	Vivienda en Ciudad Jardín		
Grado de Protección:	Grado 3		
Dirección:	C/ Santiago Ramón y Cajal, 54		
Población/Paraje:	Cartagena		
Coordenadas UTM:	X=	677338	Y= 4164918 Datum ED50
Referencia Catastral:	Manzana:		Parcela:



Descripción	Edificación alterada. Sólo parte. Modelo 2. Vivienda en hilera, con 2 plantas, balcón lateral en 1ª planta y jardín. Cubierta (incluida teja) y vallado original.
Fecha Construcción:	Principios del Siglo XX (1928-1933)
Estado de Conservación:	Regular.
Uso:	Residencial.
Elementos distorsionantes:	Fachada con aplacado de ladrillo amarillo. Cochera en lado derecho. Aparato de A/A en fachada. Carpinterías nuevas, con persianas y rejas.
Determinaciones:	Las generales correspondientes al grado al que pertenece. Además, se cumplirá lo especificado tanto en la ficha individual, como en la ficha del conjunto Barrio Ciudad Jardín (ficha nº 160211)



Ficha del catálogo de edificios y elementos protegidos

CJ-0516

Denominación:	Vivienda en Ciudad Jardín		
Grado de Protección:	Grado 3		
Dirección:	C/ Santiago Ramón y Cajal, 56		
Población/Paraje:	Cartagena		
Coordenadas UTM:	X=	677335	Y= 4164926 Datum ED50
Referencia Catastral:	Manzana:		Parcela:



Descripción	Edificación alterada. Sólo parte. Modelo 2. Vivienda en hilera, con 2 plantas, balcón lateral en 1ª planta y jardín. Cubierta (incluida teja) y vallado original.
Fecha Construcción:	Principios del Siglo XX (1928-1933)
Estado de Conservación:	Restaurado.
Uso:	Residencial.
Elementos distorsionantes:	Aplacado de azulejo marrón y beige en 1ª planta. Toldo en balcón. Carpinterías nuevas, con persianas y rejas.
Determinaciones:	Las generales correspondientes al grado al que pertenece. Además, se cumplirá lo especificado tanto en la ficha individual, como en la ficha del conjunto Barrio Ciudad Jardín (ficha nº 160211)



Ficha del catálogo de edificios y elementos protegidos

CJ-0602

Denominación:	Vivienda en Ciudad Jardín		
Grado de Protección:	Grado 3		
Dirección:	C/ Trafalgar, 12		
Población/Paraje:	Cartagena		
Coordenadas UTM:	X=	677398	Y= 4164954 Datum ED50
Referencia Catastral:	Manzana:	<input type="text"/>	Parcela: <input type="text"/>



Descripción	Edificación alterada. Sólo parte. Modelo 1. Vivienda aislada, en esquina con 2 plantas, torreón, porche y balcón superior en chaflán con pérgola de madera, terraza en cubierta y jardín. Edificio en esquina de dos alturas con jardín delantero, planta cuadrada con tendencia a formas cúbicas, en el que destaca la presencia de una torre de tres cuerpos, con vanos con pequeños arcos de medio punto, cubierta a cuatro vertientes y alero sostenido con ménsulas. En el chaflán sobre el acceso principal porticado se ubica un balcón cuadrado con antepecho metálico y pérgola sustentada por una columna helicoidal de ladrillo macizo. Cubiertas planas con terrazas practicables.
Fecha Construcción:	Principios del Siglo XX (1928-1933)
Estado de Conservación:	Restaurado.
Uso:	Residencial.
Elementos distorsionantes:	Construcción en lado derecho Persianas y rejas Vallado
Determinaciones:	Las generales correspondientes al grado al que pertenece. Además, se cumplirá lo especificado tanto en la ficha individual, como en la ficha del conjunto Barrio Ciudad Jardín (ficha nº 160211)



Ficha del catálogo de edificios y elementos protegidos

CJ-0603

Denominación:	Vivienda en Ciudad Jardín		
Grado de Protección:	Grado 3		
Dirección:	C/ Ricardo Codorniu Starico, 27		
Población/Paraje:	Cartagena		
Coordenadas UTM:	X=	677401	Y= 4164943 Datum ED50
Referencia Catastral:	Manzana:		Parcela:



Descripción	Edificación alterada. Sólo parte. Modelo 2. Vivienda en hilera, con 2 plantas, balcón lateral en 1ª planta y jardín. Cubierta y teja original.
Fecha Construcción:	Principios del Siglo XX (1928-1933)
Estado de Conservación:	Restaurado.
Uso:	Residencial.
Elementos distorsionantes:	Construcción de garaje semisótano. Alteración de huecos con nueva ventana en planta baja y desplazamiento de puerta de acceso a la vivienda. Carpinterías nuevas con persianas, mallorquinas y rejas. Ampliación del balcón de la 1ª planta. Valdo nuevo. Canalón de cornisa y bajante de PVC gris. Fachada bicolor.
Determinaciones:	Las generales correspondientes al grado al que pertenece. Además, se cumplirá lo especificado tanto en la ficha individual, como en la ficha del conjunto Barrio Ciudad Jardín (ficha nº 160211)



Ficha del catálogo de edificios y elementos protegidos

CJ-0604

Denominación:	Vivienda en Ciudad Jardín		
Grado de Protección:	Grado 3		
Dirección:	C/ Ricardo Codorniu Starico, 25		
Población/Paraje:	Cartagena		
Coordenadas UTM:	X=	677403	Y= 4164935 Datum ED50
Referencia Catastral:	Manzana:	<input type="text"/>	Parcela: <input type="text"/>



Descripción	Edificación alterada. Sólo parte. Modelo 2. Vivienda en hilera, con 2 plantas, balcón lateral en 1ª planta y jardín. Cubierta y teja original.
Fecha Construcción:	Principios del Siglo XX (1928-1933)
Estado de Conservación:	Regular.
Uso:	Residencial.
Elementos distorsionantes:	Aplacado de toda la fachada con azulejo en tonos marrones. Carpinterías nuevas con persianas y rejas, en plan ta baja. Valldo nuevo.
Determinaciones:	Las generales correspondientes al grado al que pertenece. Además, se cumplirá lo especificado tanto en la ficha individual, como en la ficha del conjunto Barrio Ciudad Jardín (ficha nº 160211)



Ficha del catálogo de edificios y elementos protegidos

CJ-0605

Denominación:	Vivienda en Ciudad Jardín		
Grado de Protección:	Grado 3		
Dirección:	C/ Ricardo Codorniu Starico, 23		
Población/Paraje:	Cartagena		
Coordenadas UTM:	X=	677405	Y= 4164928 Datum ED50
Referencia Catastral:	Manzana:	<input type="text"/>	Parcela: <input type="text"/>



Descripción	Edificación original. Modelo 2. Vivienda en hilera, con 2 plantas, balcón lateral en 1ª planta y jardín.
Fecha Construcción:	Principios del Siglo XX (1928-1933)
Estado de Conservación:	Bueno.
Uso:	Residencial.
Elementos distorsionantes:	Pequeño aplacado de azulejo en ambos lados de la puerta principal de la vivienda. Fachada en "tiroleasa"
Determinaciones:	Las generales correspondientes al grado al que pertenece. Además, se cumplirá lo especificado tanto en la ficha individual, como en la ficha del conjunto Barrio Ciudad Jardín (ficha nº 160211)



Ficha del catálogo de edificios y elementos protegidos

CJ-0606

Denominación:	Vivienda en Ciudad Jardín		
Grado de Protección:	Grado 3		
Dirección:	C/ Ricardo Codorniu Starico, 21		
Población/Paraje:	Cartagena		
Coordenadas UTM:	X= 677408	Y= 4164919	Datum ED50
Referencia Catastral:	Manzana:	Parcela:	



Descripción	Edificación alterada. Sólo parte. Modelo 2. Vivienda en hilera, con 2 plantas, balcón lateral en 1ª planta y jardín. Cubierta (incluida teja) original.
Fecha Construcción:	Principios del Siglo XX (1928-1933)
Estado de Conservación:	Restaurado.
Uso:	Residencial.
Elementos distorsionantes:	Balcón y ventana de planta primera convertidas en mirador de obra corrido, con 2 ventanas. Cochera en el lado izquierdo. Vallado nuevo. Carpinterías nuevas, con persianas y rejas (en planta baja).
Determinaciones:	Las generales correspondientes al grado al que pertenece. Además, se cumplirá lo especificado tanto en la ficha individual, como en la ficha del conjunto Barrio Ciudad Jardín (ficha nº 160211)



Ficha del catálogo de edificios y elementos protegidos

CJ-0607

Denominación:	Vivienda en Ciudad Jardín		
Grado de Protección:	Grado 3		
Dirección:	C/ Ricardo Codorniu Starico, 19		
Población/Paraje:	Cartagena		
Coordenadas UTM:	X=	<input type="text" value="677410"/>	Y= <input type="text" value="4164911"/> Datum <input type="text" value="ED50"/>
Referencia Catastral:	Manzana:	<input type="text"/>	Parcela: <input type="text"/>



Descripción	Edificación alterada. Sólo parte. Modelo 2. Vivienda en hilera, con 2 plantas, balcón lateral en 1ª planta y jardín. Cubierta (incluida teja) y vallado original.
Fecha Construcción:	Principios del Siglo XX (1928-1933)
Estado de Conservación:	Bueno.
Uso:	Residencial.
Elementos distorsionantes:	Fachada aplacada con azulejo gris. Alteración de huecos en fachada. Ampliación de huecos en ventanas. Carpinterías nuevas con persianas y rejas.
Determinaciones:	Las generales correspondientes al grado al que pertenece. Además, se cumplirá lo especificado tanto en la ficha individual, como en la ficha del conjunto Barrio Ciudad Jardín (ficha nº 160211)



Ficha del catálogo de edificios y elementos protegidos

CJ-0608

Denominación:	Vivienda en Ciudad Jardín		
Grado de Protección:	Grado 3		
Dirección:	C/ Ricardo Codorniu Starico, 17		
Población/Paraje:	Cartagena		
Coordenadas UTM:	X=	677412	Y= 4164902 Datum ED50
Referencia Catastral:	Manzana:	<input type="text"/>	Parcela: <input type="text"/>



Descripción	Edificación alterada. Sólo parte. Modelo 2. Vivienda en hilera, con 2 plantas, balcón lateral en 1ª planta y jardín. Cubierta (incluida teja) original.
Fecha Construcción:	Principios del Siglo XX (1928-1933)
Estado de Conservación:	Restaurado.
Uso:	Residencial.
Elementos distorsionantes:	Aplacado de ladrillo amarillo en toda la fachada. Carpinterías nuevas con persianas y rejas. Vallado nuevo.
Determinaciones:	Las generales correspondientes al grado al que pertenece. Además, se cumplirá lo especificado tanto en la ficha individual, como en la ficha del conjunto Barrio Ciudad Jardín (ficha nº 160211)



Ficha del catálogo de edificios y elementos protegidos

CJ-0609

Denominación:	Vivienda en Ciudad Jardín		
Grado de Protección:	Grado 3		
Dirección:	C/ Ricardo Codorniu Starico, 15		
Población/Paraje:	Cartagena		
Coordenadas UTM:	X=	677415	Y= 4164893 Datum ED50
Referencia Catastral:	Manzana:		Parcela:



Descripción	Edificación alterada. Sólo parte. Modelo 3. Vivienda adosada, en esquina con 2 plantas, terraza en chaflán y jardín. Cubierta (incluida teja) original.
Fecha Construcción:	Principios del Siglo XX (1928-1933)
Estado de Conservación:	Restaurado.
Uso:	Residencial.
Elementos distorsionantes:	Terraza de 1ª planta cerrada con carpintería de madera y cubierta a un agua. Alteración de huecos en fachada. Ampliación de huecos de ventanas en chaflán de planta baja. Sustitución de carpinterías en planta baja, con persianas y rejas. 2 paños de fachada acabado en "tirolesa". Vallado nuevo. Construcción de cochera en lado izquierdo y escalera de subida a 1ª planta.
Determinaciones:	Las generales correspondientes al grado al que pertenece. Además, se cumplirá lo especificado tanto en la ficha individual, como en la ficha del conjunto Barrio Ciudad Jardín (ficha nº 160211)



Ficha del catálogo de edificios y elementos protegidos

CJ-0610

Denominación:	Vivienda en Ciudad Jardín		
Grado de Protección:	Grado 3		
Dirección:	C/ Hazin de Cartagena, 16		
Población/Paraje:	Cartagena		
Coordenadas UTM:	X=	<input type="text" value="677400"/>	Y= <input type="text" value="4164889"/> Datum <input type="text" value="ED50"/>
Referencia Catastral:	Manzana:	<input type="text"/>	Parcela: <input type="text"/>



Descripción	Edificación alterada. Sólo parte. Modelo 3. Vivienda adosada, en esquina con 2 plantas, terraza en chaflán y jardín. Cubierta (incluida teja) original.
Fecha Construcción:	Principios del Siglo XX (1928-1933)
Estado de Conservación:	Restaurado.
Uso:	Residencial.
Elementos distorsionantes:	Ampliación de toda la planta baja, con aplacado en piedra. Vallado nuevo con aplacado en piedra. Alteración de la alineación. Construcción de garaje. Carpinterías nuevas, con persianas y rejas.
Determinaciones:	Las generales correspondientes al grado al que pertenece. Además, se cumplirá lo especificado tanto en la ficha individual, como en la ficha del conjunto Barrio Ciudad Jardín (ficha nº 160211)



Ficha del catálogo de edificios y elementos protegidos

CJ-0611

Denominación:	Vivienda en Ciudad Jardín		
Grado de Protección:	Grado 3		
Dirección:	C/ Hazin de Cartagena, 18		
Población/Paraje:	Cartagena		
Coordenadas UTM:	X=	677397	Y= 4164898 Datum ED50
Referencia Catastral:	Manzana:	<input type="text"/>	Parcela: <input type="text"/>



Descripción	Edificación alterada. Sólo parte. Modelo 2. Vivienda en hilera, con 2 plantas, balcón lateral en 1ª planta y jardín. Cubierta (incluida teja) y vallado original.
Fecha Construcción:	Principios del Siglo XX (1928-1933)
Estado de Conservación:	Regular.
Uso:	Residencial.
Elementos distorsionantes:	Cochera en lado derecho. Carpinterías nuevas, con persianas y rejas.
Determinaciones:	Las generales correspondientes al grado al que pertenece. Además, se cumplirá lo especificado tanto en la ficha individual, como en la ficha del conjunto Barrio Ciudad Jardín (ficha nº 160211)



Ficha del catálogo de edificios y elementos protegidos

CJ-0612

Denominación:	Vivienda en Ciudad Jardín		
Grado de Protección:	Grado 3		
Dirección:	C/ Hazin de Cartagena, 20		
Población/Paraje:	Cartagena		
Coordenadas UTM:	X=	677394	Y= 4164906 Datum ED50
Referencia Catastral:	Manzana:		Parcela:



Descripción	Edificación alterada. Sólo parte. Modelo 2. Vivienda en hilera, con 2 plantas, balcón lateral en 1ª planta y jardín. Cubierta (incluida teja) y vallado original.
Fecha Construcción:	Principios del Siglo XX (1928-1933)
Estado de Conservación:	Restaurado.
Uso:	Residencial.
Elementos distorsionantes:	Canalón sobre cornisa y bajante. Apertura de pequeño huecoventana en 1ª planta lado izquierdo. Carpinterías nuevas, con persianas y rejas.
Determinaciones:	Las generales correspondientes al grado al que pertenece. Además, se cumplirá lo especificado tanto en la ficha individual, como en la ficha del conjunto Barrio Ciudad Jardín (ficha nº 160211)



Ficha del catálogo de edificios y elementos protegidos

CJ-0613

Denominación:	Vivienda en Ciudad Jardín		
Grado de Protección:	Grado 3		
Dirección:	C/ Hazin de Cartagena, 22		
Población/Paraje:	Cartagena		
Coordenadas UTM:	X=	<input type="text" value="677391"/>	Y= <input type="text" value="4164914"/> Datum <input type="text" value="ED50"/>
Referencia Catastral:	Manzana:	<input type="text"/>	Parcela: <input type="text"/>



Descripción	Edificación alterada. Sólo parte. Modelo 2. Vivienda en hilera, con 2 plantas, balcón lateral en 1ª planta y jardín. Cubierta (incluida teja) original.
Fecha Construcción:	Principios del Siglo XX (1928-1933)
Estado de Conservación:	Restaurado.
Uso:	Residencial.
Elementos distorsionantes:	Bajante en lado izquierdo impropia. Alteración de huecos en fachada. Apertura de nueva ventana en 1ª planta. Carpinterías nuevas, con persianas y rejas. Vallado nuevo.
Determinaciones:	Las generales correspondientes al grado al que pertenece. Además, se cumplirá lo especificado tanto en la ficha individual, como en la ficha del conjunto Barrio Ciudad Jardín (ficha nº 160211)



Ficha del catálogo de edificios y elementos protegidos

CJ-0614

Denominación:	Vivienda en Ciudad Jardín		
Grado de Protección:	Grado 3		
Dirección:	C/ Hazin de Cartagena, 24		
Población/Paraje:	Cartagena		
Coordenadas UTM:	X=	677389	Y= 4164922 Datum ED50
Referencia Catastral:	Manzana:		Parcela:



Descripción	Edificación alterada. Sólo parte. Modelo 2. Vivienda en hilera, con 2 plantas, balcón lateral en 1ª planta y jardín. Cubierta (incluida teja) original.
Fecha Construcción:	Principios del Siglo XX (1928-1933)
Estado de Conservación:	Restaurado.
Uso:	Residencial.
Elementos distorsionantes:	Fachada con revestimiento continuo dibujando cuadrícula. Alteración de huecos en fachada. Apertura de ventana en lado izquierdo de 1ª planta. Ampliación de hueco de puerta de entrada a la vivienda. Carpinterías nuevas, con persianas y rejas. Vallado nuevo.
Determinaciones:	Las generales correspondientes al grado al que pertenece. Además, se cumplirá lo especificado tanto en la ficha individual, como en la ficha del conjunto Barrio Ciudad Jardín (ficha nº 160211)



Ficha del catálogo de edificios y elementos protegidos

CJ-0615

Denominación:	Vivienda en Ciudad Jardín		
Grado de Protección:	Grado 3		
Dirección:	C/ Hazin de Cartagena, 26		
Población/Paraje:	Cartagena		
Coordenadas UTM:	X=	<input type="text" value="677387"/>	Y= <input type="text" value="4164931"/> Datum <input type="text" value="ED50"/>
Referencia Catastral:	Manzana:	<input type="text"/>	Parcela: <input type="text"/>



Descripción	Edificación alterada. Sólo parte. Modelo 2. Vivienda en hilera, con 2 plantas, balcón lateral en 1ª planta y jardín. Cubierta (incluida teja) original.
Fecha Construcción:	Principios del Siglo XX (1928-1933)
Estado de Conservación:	Restaurado.
Uso:	Residencial.
Elementos distorsionantes:	Alteración de huecos en fachada. Ventanuco abierto en lado derecho de 1ª planta. Carpinterías nuevas, con persianas y rejas. Vallado nuevo.
Determinaciones:	Las generales correspondientes al grado al que pertenece. Además, se cumplirá lo especificado tanto en la ficha individual, como en la ficha del conjunto Barrio Ciudad Jardín (ficha nº 160211)



Ficha del catálogo de edificios y elementos protegidos

CJ-0616

Denominación:	Vivienda en Ciudad Jardín		
Grado de Protección:	Grado 3		
Dirección:	C/ Hazin de Cartagena, 28		
Población/Paraje:	Cartagena		
Coordenadas UTM:	X= <input type="text" value="677385"/>	Y= <input type="text" value="4164939"/>	Datum <input type="text" value="ED50"/>
Referencia Catastral:	Manzana: <input type="text"/>	Parcela: <input type="text"/>	



Descripción	Edificación alterada. Sólo parte. Modelo 2. Vivienda en hilera, con 2 plantas, balcón lateral en 1ª planta y jardín. Cubierta (incluida teja) y vallado original.
Fecha Construcción:	Principios del Siglo XX (1928-1933)
Estado de Conservación:	Restaurado.
Uso:	Residencial.
Elementos distorsionantes:	Fachada con aplacado de ladrillo amarillo. Carpinterías nuevas, con persianas y rejas.
Determinaciones:	Las generales correspondientes al grado al que pertenece. Además, se cumplirá lo especificado tanto en la ficha individual, como en la ficha del conjunto Barrio Ciudad Jardín (ficha nº 160211)



Ficha del catálogo de edificios y elementos protegidos

CJ-0701

Denominación:	Vivienda en Ciudad Jardín		
Grado de Protección:	Grado 3		
Dirección:	C/ Ricardo Codorniu Starico, 20		
Población/Paraje:	Cartagena		
Coordenadas UTM:	X=	<input type="text" value="677431"/>	Y= <input type="text" value="4164956"/> Datum <input type="text" value="ED50"/>
Referencia Catastral:	Manzana:	<input type="text"/>	Parcela: <input type="text"/>



Descripción	Edificación alterada. Sólo parte. Modelo 4. Vivienda adosada, en esquina (formado grupos de 4 con patio de luces común) con 2 plantas, porche y balcón de planta cuadrada en chaflán con pérgola de madera y jardín. Cubierta (incluida teja) original.
Fecha Construcción:	Principios del Siglo XX (1928-1933)
Estado de Conservación:	Restaurado.
Uso:	Residencial.
Elementos distorsionantes:	Construcción de escalaera para dividir planta baja y planta 1ª. Cerramiento de terraza en 1ª planta, con cubierta plana. Carpinterías nuevas, con persianas y rejas (planta baja). Vallado nuevo, con dos tipos de cerramiento (lamas y balaustre).
Determinaciones:	Las generales correspondientes al grado al que pertenece. Además, se cumplirá lo especificado tanto en la ficha individual, como en la ficha del conjunto Barrio Ciudad Jardín (ficha nº 160211)



Ficha del catálogo de edificios y elementos protegidos

CJ-0702

Denominación:	Vivienda en Ciudad Jardín		
Grado de Protección:	Grado 3		
Dirección:	C/ Carmen Conde, 19		
Población/Paraje:	Cartagena		
Coordenadas UTM:	X=	677450	Y= 4164961 Datum ED50
Referencia Catastral:	Manzana:	<input type="text"/>	Parcela: <input type="text"/>



Descripción	Edificación alterada. Sólo parte. Modelo 4. Vivienda adosada, en esquina (formado grupos de 4 con patio de luces común) con 2 plantas, porche y balcón de planta cuadrada en chaflán con pérgola de madera y jardín. Cubierta (incluida teja) original.
Fecha Construcción:	Principios del Siglo XX (1928-1933)
Estado de Conservación:	Restaurado.
Uso:	Residencial.
Elementos distorsionantes:	Alteración de la alineación. Construcción de garaje en lado derecho. Aparatos de A/A en fachada. Carpinterías nuevas, con persianas y rejas. Vallado nuevo.
Determinaciones:	Las generales correspondientes al grado al que pertenece. Además, se cumplirá lo especificado tanto en la ficha individual, como en la ficha del conjunto Barrio Ciudad Jardín (ficha nº 160211)



Ficha del catálogo de edificios y elementos protegidos

CJ-0703

Denominación:	Vivienda en Ciudad Jardín		
Grado de Protección:	Grado 3		
Dirección:	C/ Carmen Conde, 17		
Población/Paraje:	Cartagena		
Coordenadas UTM:	X=	<input type="text" value="677454"/>	Y= <input type="text" value="4164946"/> Datum <input type="text" value="ED50"/>
Referencia Catastral:	Manzana:	<input type="text"/>	Parcela: <input type="text"/>



Descripción	Edificación original. Modelo 4. Vivienda adosada, en esquina (formado grupos de 4 con patio de luces común) con 2 plantas, porche y balcón de planta cuadrada en chaflán con pérgola de madera y jardín. Cubierta (incluida teja) original.
Fecha Construcción:	Principios del Siglo XX (1928-1933)
Estado de Conservación:	Regular.
Uso:	Residencial.
Elementos distorsionantes:	Fachada en "tirolesa". Vallado nuevo. Rejas en ventanas.
Determinaciones:	Las generales correspondientes al grado al que pertenece. Además, se cumplirá lo especificado tanto en la ficha individual, como en la ficha del conjunto Barrio Ciudad Jardín (ficha nº 160211)



Ficha del catálogo de edificios y elementos protegidos

CJ-0704

Denominación:	Vivienda en Ciudad Jardín		
Grado de Protección:	Grado 3		
Dirección:	C/ Carmen Conde, 15		
Población/Paraje:	Cartagena		
Coordenadas UTM:	X=	677456	Y= 4164932 Datum ED50
Referencia Catastral:	Manzana:	<input type="text"/>	Parcela: <input type="text"/>



Descripción	Edificación alterada. Sólo parte. Modelo 4. Vivienda adosada, en esquina (formado grupos de 4 con patio de luces común) con 2 plantas, porche y balcón de planta cuadrada en chaflán con pérgola de madera y jardín. Cubierta (incluida teja) original.
Fecha Construcción:	Principios del Siglo XX (1928-1933)
Estado de Conservación:	Restaurado.
Uso:	Residencial.
Elementos distorsionantes:	Construcción de dos garajes en lado derecho al fondo. Terraza de planta 1ª, con tres ventanas nuevas. Carpinterías nuevas, con persianas y rejas. Vallado nuevo.
Determinaciones:	Las generales correspondientes al grado al que pertenece. Además, se cumplirá lo especificado tanto en la ficha individual, como en la ficha del conjunto Barrio Ciudad Jardín (ficha nº 160211)



Ficha del catálogo de edificios y elementos protegidos

CJ-0705

Denominación:	Vivienda en Ciudad Jardín		
Grado de Protección:	Grado 3		
Dirección:	C/ Carmen Conde, 13		
Población/Paraje:	Cartagena		
Coordenadas UTM:	X=	677461	Y= 4164918 Datum ED50
Referencia Catastral:	Manzana:	<input type="text"/>	Parcela: <input type="text"/>



Descripción	Edificación alterada. Sólo parte. Modelo 4. Vivienda adosada, en esquina (formado grupos de 4 con patio de luces común) con 2 plantas, porche y balcón de planta cuadrada en chaflán con pérgola de madera y jardín. Cubierta (incluida teja) original.
Fecha Construcción:	Principios del Siglo XX (1928-1933)
Estado de Conservación:	Regular.
Uso:	Residencial.
Elementos distorsionantes:	Fachada aplacada con azueljo de dos tipos. Vallado con muro aplacado de piedra natural pintada de "colorines". Alteración de huecos, con persianas y rejas. Eliminación de arco en porche de entrada y de pérgola en terraza superior.
Determinaciones:	Las generales correspondientes al grado al que pertenece. Además, se cumplirá lo especificado tanto en la ficha individual, como en la ficha del conjunto Barrio Ciudad Jardín (ficha nº 160211)



Ficha del catálogo de edificios y elementos protegidos

CJ-0706

Denominación:	Vivienda en Ciudad Jardín		
Grado de Protección:	Grado 3		
Dirección:	C/ Ricardo Codorniu Starico, 14		
Población/Paraje:	Cartagena		
Coordenadas UTM:	X=	677443	Y= 4164914 Datum ED50
Referencia Catastral:	Manzana:	<input type="text"/>	Parcela: <input type="text"/>



Descripción	Edificación alterada. Sólo parte. Modelo 4. Vivienda adosada, en esquina (formado grupos de 4 con patio de luces común) con 2 plantas, porche y balcón de planta cuadrada en chaflán con pérgola de madera y jardín. Cubierta (incluida teja) original.
Fecha Construcción:	Principios del Siglo XX (1928-1933)
Estado de Conservación:	Restaurado.
Uso:	Residencial.
Elementos distorsionantes:	Cerrado de terraza de 1ª planta y porche. Ampliación de planta baja en lado izquierdo., llegando hasta la calle, con habitaciones y cochera. Vallado nuevo con celosía blanca. Carpinterías nuevas, con persianas y rejas.
Determinaciones:	Las generales correspondientes al grado al que pertenece. Además, se cumplirá lo especificado tanto en la ficha individual, como en la ficha del conjunto Barrio Ciudad Jardín (ficha nº 160211)



Ficha del catálogo de edificios y elementos protegidos

CJ-0708

Denominación:	Vivienda en Ciudad Jardín		
Grado de Protección:	Grado 3		
Dirección:	C/ Ricardo Codorniu Starico, 18		
Población/Paraje:	Cartagena		
Coordenadas UTM:	X=	677436	Y= 4164941 Datum ED50
Referencia Catastral:	Manzana:	<input type="text"/>	Parcela: <input type="text"/>



Descripción	Edificación alterada. Sólo parte. Modelo 4. Vivienda adosada, en esquina (formado grupos de 4 con patio de luces común) con 2 plantas, porche y balcón de planta cuadrada en chaflán con pérgola de madera y jardín.
Fecha Construcción:	Principios del Siglo XX (1928-1933)
Estado de Conservación:	Regular.
Uso:	Residencial.
Elementos distorsionantes:	Cerrado de terraza de 1ª planta, con dos ventanas. Vallado nuevo con balastrada.
Determinaciones:	Las generales correspondientes al grado al que pertenece. Además, se cumplirá lo especificado tanto en la ficha individual, como en la ficha del conjunto Barrio Ciudad Jardín (ficha nº 160211)



Ficha del catálogo de edificios y elementos protegidos

CJ-0801

Denominación:	Vivienda en Ciudad Jardín		
Grado de Protección:	Grado 3		
Dirección:	C/ Carmen Conde, 20		
Población/Paraje:	Cartagena		
Coordenadas UTM:	X=	677489	Y= 4164970 Datum ED50
Referencia Catastral:	Manzana:	<input type="text"/>	Parcela: <input type="text"/>



Descripción	Edificación alterada. Sólo parte. Modelo 4. Vivienda adosada, en esquina (formado grupos de 4 con patio de luces común) con 2 plantas, porche y balcón de planta cuadrada en chaflán con pérgola de madera y jardín. Cubierta (incluida teja) original.
Fecha Construcción:	Principios del Siglo XX (1928-1933)
Estado de Conservación:	Restaurado.
Uso:	Residencial.
Elementos distorsionantes:	Ampliación de vivienda con la construcción de un torreón, que consta de planta baja + 2, en el chaflán (porche y terraza). Alteración de huecos en fachada. Apertura de puerta lateral. Carpinterías nuevas, con persianas y rejas (planta baja). Construcción de cochera lado derecho con altillo, ventana y reja. Vallado nuevo.
Determinaciones:	Las generales correspondientes al grado al que pertenece. Además, se cumplirá lo especificado tanto en la ficha individual, como en la ficha del conjunto Barrio Ciudad Jardín (ficha nº 160211)



Ficha del catálogo de edificios y elementos protegidos

CJ-0802

Denominación:	Vivienda en Ciudad Jardín		
Grado de Protección:	Grado 3		
Dirección:	C/ Ramón J. Sender, 17		
Población/Paraje:	Cartagena		
Coordenadas UTM:	X=	677507	Y= 4164974 Datum ED50
Referencia Catastral:	Manzana:	<input type="text"/>	Parcela: <input type="text"/>



Descripción	Edificación alterada. Sólo parte. Modelo 4. Vivienda adosada, en esquina (formado grupos de 4 con patio de luces común) con 2 plantas, porche y balcón de planta cuadrada en chaflán con pérgola de madera y jardín. Cubierta (incluida teja) original.
Fecha Construcción:	Principios del Siglo XX (1928-1933)
Estado de Conservación:	Restaurado.
Uso:	Residencial.
Elementos distorsionantes:	Ampliación de la planta baja en el lado derecho, hasta la calle. Colocación de rótulo, luminoso de grandes dimensiones. Cubrición de toda la zona exterior con toldos. Terraza de 1ª planta cerrada. Vallado nuevo.
Determinaciones:	Las generales correspondientes al grado al que pertenece. Además, se cumplirá lo especificado tanto en la ficha individual, como en la ficha del conjunto Barrio Ciudad Jardín (ficha nº 160211)



Ficha del catálogo de edificios y elementos protegidos

CJ-0803

Denominación:	Vivienda en Ciudad Jardín		
Grado de Protección:	Grado 3		
Dirección:	C/ Ramón J. Sender, 15		
Población/Paraje:	Cartagena		
Coordenadas UTM:	X=	677511	Y= 4164961 Datum ED50
Referencia Catastral:	Manzana:	<input type="text"/>	Parcela: <input type="text"/>



Descripción	Edificación alterada. Sólo parte. Modelo 4. Vivienda adosada, en esquina (formado grupos de 4 con patio de luces común) con 2 plantas, porche y balcón de planta cuadrada en chaflán con pérgola de madera y jardín. Cubierta (incluida teja) original.
Fecha Construcción:	Principios del Siglo XX (1928-1933)
Estado de Conservación:	Restaurado.
Uso:	Residencial.
Elementos distorsionantes:	Ampliación de la vivienda, en el lado izquierdo en sus 2 alturas (cerrando la terraza y porche originales). Fachada en "china proyectada". Cochera al fondo del lado izquierdo. Vallado nuevo.
Determinaciones:	Las generales correspondientes al grado al que pertenece. Además, se cumplirá lo especificado tanto en la ficha individual, como en la ficha del conjunto Barrio Ciudad Jardín (ficha nº 160211)



Ficha del catálogo de edificios y elementos protegidos

CJ-0804

Denominación:	Vivienda en Ciudad Jardín		
Grado de Protección:	Grado 3		
Dirección:	C/ Ramón J. Sender, 11		
Población/Paraje:	Cartagena		
Coordenadas UTM:	X=	<input type="text" value="677513"/>	Y= <input type="text" value="4164946"/> Datum <input type="text" value="ED50"/>
Referencia Catastral:	Manzana:	<input type="text"/>	Parcela: <input type="text"/>



Descripción	Edificación alterada. Sólo parte. Modelo 4. Vivienda adosada, en esquina (formado grupos de 4 con patio de luces común) con 2 plantas, porche y balcón de planta cuadrada en chaflán con pérgola de madera y jardín. Cubierta (incluida teja) original.
Fecha Construcción:	Principios del Siglo XX (1928-1933)
Estado de Conservación:	Restaurado.
Uso:	Residencial.
Elementos distorsionantes:	Cerrado de terraza de la 1ª planta. Cochera al fondo del lado derecho. Carpinterías nuevas. Vallado nuevo.
Determinaciones:	Las generales correspondientes al grado al que pertenece. Además, se cumplirá lo especificado tanto en la ficha individual, como en la ficha del conjunto Barrio Ciudad Jardín (ficha nº 160211)



Ficha del catálogo de edificios y elementos protegidos

CJ-0805

Denominación:	Vivienda en Ciudad Jardín		
Grado de Protección:	Grado 3		
Dirección:	C/ Ramón J. Sender, 9		
Población/Paraje:	Cartagena		
Coordenadas UTM:	X=	677517	Y= 4164932 Datum ED50
Referencia Catastral:	Manzana:	<input type="text"/>	Parcela: <input type="text"/>



Descripción	Edificación alterada. Sólo parte. Modelo 4. Vivienda adosada, en esquina (formado grupos de 4 con patio de luces común) con 2 plantas, porche y balcón de planta cuadrada en chaflán con pérgola de madera y jardín. Cubierta (incluida teja) original.
Fecha Construcción:	Principios del Siglo XX (1928-1933)
Estado de Conservación:	Restaurado.
Uso:	Residencial.
Elementos distorsionantes:	Cerrado de terraza de la 1ª planta y porche. Cochera en el frente izquierdo. Carpinterías nuevas, con persianas y rejas. Vallado nuevo.
Determinaciones:	Las generales correspondientes al grado al que pertenece. Además, se cumplirá lo especificado tanto en la ficha individual, como en la ficha del conjunto Barrio Ciudad Jardín (ficha nº 160211)



Ficha del catálogo de edificios y elementos protegidos

CJ-0806

Denominación:	Vivienda en Ciudad Jardín		
Grado de Protección:	Grado 3		
Dirección:	C/ Carmen Conde, 14		
Población/Paraje:	Cartagena		
Coordenadas UTM:	X= <input type="text" value="677499"/>	Y= <input type="text" value="4164927"/>	Datum <input type="text" value="ED50"/>
Referencia Catastral:	Manzana: <input type="text"/>	Parcela: <input type="text"/>	



Descripción	Edificación alterada. Sólo parte. Modelo 4. Vivienda adosada, en esquina (formado grupos de 4 con patio de luces común) con 2 plantas, porche y balcón de planta cuadrada en chaflán con pérgola de madera y jardín. Cubierta (incluida teja) original.
Fecha Construcción:	Principios del Siglo XX (1928-1933)
Estado de Conservación:	Restaurado.
Uso:	Residencial.
Elementos distorsionantes:	Aplacado de fachada con ladrillo marrón. Eliminación de pérgola de madera, de la terraza. Alteración de huecos en fachada. Carpinterías nuevas, con persianas y rejas.
Determinaciones:	Las generales correspondientes al grado al que pertenece. Además, se cumplirá lo especificado tanto en la ficha individual, como en la ficha del conjunto Barrio Ciudad Jardín (ficha nº 160211)



Ficha del catálogo de edificios y elementos protegidos

CJ-0807

Denominación:	Vivienda en Ciudad Jardín		
Grado de Protección:	Grado 3		
Dirección:	C/ Carmen Conde, 16		
Población/Paraje:	Cartagena		
Coordenadas UTM:	X= <input type="text" value="677497"/>	Y= <input type="text" value="4164942"/>	Datum <input type="text" value="ED50"/>
Referencia Catastral:	Manzana: <input type="text"/>	Parcela: <input type="text"/>	



Descripción	Edificación alterada. Sólo parte. Modelo 4. Vivienda adosada, en esquina (formado grupos de 4 con patio de luces común) con 2 plantas, porche y balcón de planta cuadrada en chaflán con pérgola de madera y jardín. Cubierta (incluida teja) original.
Fecha Construcción:	Principios del Siglo XX (1928-1933)
Estado de Conservación:	Restaurado.
Uso:	Residencial.
Elementos distorsionantes:	Ampliación de vivienda, duplicando su superficie en sus dos alturas (hacia el lado izquierdo), con cubierta plana. Vallado nuevo con celosía blanca.
Determinaciones:	Las generales correspondientes al grado al que pertenece. Además, se cumplirá lo especificado tanto en la ficha individual, como en la ficha del conjunto Barrio Ciudad Jardín (ficha nº 160211)



Ficha del catálogo de edificios y elementos protegidos

CJ-0808

Denominación:	Vivienda en Ciudad Jardín		
Grado de Protección:	Grado 3		
Dirección:	C/ Carmen Conde, 18		
Población/Paraje:	Cartagena		
Coordenadas UTM:	X= <input type="text" value="677493"/>	Y= <input type="text" value="4164957"/>	Datum <input type="text" value="ED50"/>
Referencia Catastral:	Manzana: <input type="text"/>	Parcela: <input type="text"/>	



Descripción	Edificación original. Modelo 4. Vivienda adosada, en esquina (formado grupos de 4 con patio de luces común) con 2 plantas, porche y balcón de planta cuadrada en chaflán con pérgola de madera y jardín.
Fecha Construcción:	Principios del Siglo XX (1928-1933)
Estado de Conservación:	Restaurado.
Uso:	Residencial.
Elementos distorsionantes:	Carpintería nueva con persinas y rejas (planta baja). Cochera al fondo lado derecho. Vallado nuevo.
Determinaciones:	Las generales correspondientes al grado al que pertenece. Además, se cumplirá lo especificado tanto en la ficha individual, como en la ficha del conjunto Barrio Ciudad Jardín (ficha nº 160211)



Ficha del catálogo de edificios y elementos protegidos

CJ-0901

Denominación:	Vivienda en Ciudad Jardín		
Grado de Protección:	Grado 3		
Dirección:	C/ Santiago Ramón y Cajal, 72		
Población/Paraje:	Cartagena		
Coordenadas UTM:	X=	<input type="text" value="677295"/>	Y= <input type="text" value="4165049"/> Datum <input type="text" value="ED50"/>
Referencia Catastral:	Manzana:	<input type="text"/>	Parcela: <input type="text"/>



Descripción	Edificación alterada. Sólo parte. Modelo 3. Vivienda adosada, en esquina con 2 plantas, terraza en chaflán y jardín. Cubierta (incluida teja) original.
Fecha Construcción:	Principios del Siglo XX (1928-1933)
Estado de Conservación:	Restaurado.
Uso:	Residencial.
Elementos distorsionantes:	Únicamente mantiene la cubierta. El resto de elementos se pueden considerar distorsionantes pues amplia de toda la edificación, eliminando el jardín perimetral.
Determinaciones:	Las generales correspondientes al grado al que pertenece. Además, se cumplirá lo especificado tanto en la ficha individual, como en la ficha del conjunto Barrio Ciudad Jardín (ficha nº 160211)



Ficha del catálogo de edificios y elementos protegidos

CJ-0902

Denominación:	Vivienda en Ciudad Jardín		
Grado de Protección:	Grado 3		
Dirección:	C/ Hazin de Cartagena, 43		
Población/Paraje:	Cartagena		
Coordenadas UTM:	X=	<input type="text" value="677313"/>	Y= <input type="text" value="4165055"/> Datum <input type="text" value="ED50"/>
Referencia Catastral:	Manzana:	<input type="text"/>	Parcela: <input type="text"/>



Descripción	Edificación alterada. Sólo parte. Modelo 3. Vivienda adosada, en esquina con 2 plantas, terraza en chafalán y jardín. Cubierta (incluida teja) original.
Fecha Construcción:	Principios del Siglo XX (1928-1933)
Estado de Conservación:	Restaurado.
Uso:	Residencial.
Elementos distorsionantes:	Únicamente mantiene la cubierta. El resto de elementos se pueden considerar distorsionantes pues amplia de toda la edificación, eliminando el jardín perimetral.
Determinaciones:	Las generales correspondientes al grado al que pertenece. Además, se cumplirá lo especificado tanto en la ficha individual, como en la ficha del conjunto Barrio Ciudad Jardín (ficha nº 160211)



Ficha del catálogo de edificios y elementos protegidos

CJ-0903

Denominación:	Vivienda en Ciudad Jardín		
Grado de Protección:	Grado 3		
Dirección:	C/ Hazin de Cartagena, 41		
Población/Paraje:	Cartagena		
Coordenadas UTM:	X=	677315	Y= 4165046 Datum ED50
Referencia Catastral:	Manzana:	<input type="text"/>	Parcela: <input type="text"/>



Descripción	Edificación alterada. Sólo parte. Modelo 2. Vivienda en hilera, con 2 plantas, balcón lateral en 1ª planta y jardín.
Fecha Construcción:	Principios del Siglo XX (1928-1933)
Estado de Conservación:	Restaurado.
Uso:	Residencial.
Elementos distorsionantes:	Apertura de hueco para vehículos, en fachada en el lado derecho. Zócalo de piedra natural en planta baja. Alteración de huecos en fachada. Nueva ventana en planta baja. Fachada bicolor. Aparato de A/A en fachada. Carpintería nueva con persinas y rejas. Cochera al fondo lado derecho. Vallado nuevo.
Determinaciones:	Las generales correspondientes al grado al que pertenece. Además, se cumplirá lo especificado tanto en la ficha individual, como en la ficha del conjunto Barrio Ciudad Jardín (ficha nº 160211)



Ficha del catálogo de edificios y elementos protegidos

CJ-0904

Denominación:	Vivienda en Ciudad Jardín		
Grado de Protección:	Grado 3		
Dirección:	C/ Hazin de Cartagena, 39		
Población/Paraje:	Cartagena		
Coordenadas UTM:	X=	677317	Y= 4165038 Datum ED50
Referencia Catastral:	Manzana:	<input type="text"/>	Parcela: <input type="text"/>



Descripción	Edificación alterada. Sólo parte. Modelo 2. Vivienda en hilera, con 2 plantas, balcón lateral en 1ª planta y jardín. Cubierta (incluida teja) original. Vallado original, con aplacado en muretes y pilares.
Fecha Construcción:	Principios del Siglo XX (1928-1933)
Estado de Conservación:	Restaurado.
Uso:	Residencial.
Elementos distorsionantes:	Aplacado de ladrillo amarillo en toda la fachada. Canalón con bajante de aluminio, sobre cornisa. Aparatos de A/A en fachada. Carpintería nueva con persinas y rejas. Aplacado en muretes y pilares del vallado
Determinaciones:	Las generales correspondientes al grado al que pertenece. Además, se cumplirá lo especificado tanto en la ficha individual, como en la ficha del conjunto Barrio Ciudad Jardín (ficha nº 160211)



Ficha del catálogo de edificios y elementos protegidos

CJ-0905

Denominación:	Vivienda en Ciudad Jardín		
Grado de Protección:	Grado 3		
Dirección:	C/ Hazin de Cartagena, 37		
Población/Paraje:	Cartagena		
Coordenadas UTM:	X=	677320	Y= 4165030 Datum ED50
Referencia Catastral:	Manzana:	<input type="text"/>	Parcela: <input type="text"/>



Descripción	Edificación alterada. Excepto cubierta. Modelo 2. Vivienda en hilera, con 2 plantas, balcón lateral en 1ª planta y jardín. Cubierta (incluida teja) original.
Fecha Construcción:	Principios del Siglo XX (1928-1933)
Estado de Conservación:	Restaurado.
Uso:	Residencial.
Elementos distorsionantes:	Aplacado de fachada con distintos materiales. Cerrado de balcón, con aluminio. Alteración de huecos en fachada. Apertura de ventana entre plantas, en lado derecho. Puerta de entrada, a la vivienda, con forma de arco. Canalón sobre cornisa con bajante de PVC gris. Vallado nuevo.
Determinaciones:	Las generales correspondientes al grado al que pertenece. Además, se cumplirá lo especificado tanto en la ficha individual, como en la ficha del conjunto Barrio Ciudad Jardín (ficha nº 160211)



Ficha del catálogo de edificios y elementos protegidos

CJ-0906

Denominación:	Vivienda en Ciudad Jardín		
Grado de Protección:	Grado 3		
Dirección:	C/ Hazin de Cartagena, 35		
Población/Paraje:	Cartagena		
Coordenadas UTM:	X= <input type="text" value="677323"/>	Y= <input type="text" value="4165021"/>	Datum <input type="text" value="ED50"/>
Referencia Catastral:	Manzana: <input type="text"/>	Parcela: <input type="text"/>	



Descripción	Edificación alterada. Sólo parte. Modelo 2. Vivienda en hilera, con 2 plantas, balcón lateral en 1ª planta y jardín. Cubierta (incluida teja) original.
Fecha Construcción:	Principios del Siglo XX (1928-1933)
Estado de Conservación:	Restaurado.
Uso:	Residencial.
Elementos distorsionantes:	Alteración de huecos en fachada. Eliminación de ventana en planta baja y paertura de puerta, para entrada de vehículos. Aparato de A/A en fachada. Vallado nuevo.
Determinaciones:	Las generales correspondientes al grado al que pertenece. Además, se cumplirá lo especificado tanto en la ficha individual, como en la ficha del conjunto Barrio Ciudad Jardín (ficha nº 160211)



Ficha del catálogo de edificios y elementos protegidos

CJ-0907

Denominación:	Vivienda en Ciudad Jardín		
Grado de Protección:	Grado 3		
Dirección:	C/ Hazin de Cartagena, 33		
Población/Paraje:	Cartagena		
Coordenadas UTM:	X= <input type="text" value="677325"/>	Y= <input type="text" value="4165013"/>	Datum <input type="text" value="ED50"/>
Referencia Catastral:	Manzana: <input type="text"/>	Parcela: <input type="text"/>	



Descripción	Edificación alterada. Sólo parte. Modelo 2. Vivienda en hilera, con 2 plantas, balcón lateral en 1ª planta y jardín. Cubierta (incluida teja) original.
Fecha Construcción:	Principios del Siglo XX (1928-1933)
Estado de Conservación:	Regular.
Uso:	Residencial.
Elementos distorsionantes:	Aplacado de ladrillo amarillo en toda la fachada. Garaje en semisótano con rampa y puerta para vehículos en fachada. Carpinterías nuevas, con persianas y rejas (en planta baja). Vallado nuevo.
Determinaciones:	Las generales correspondientes al grado al que pertenece. Además, se cumplirá lo especificado tanto en la ficha individual, como en la ficha del conjunto Barrio Ciudad Jardín (ficha nº 160211)



Ficha del catálogo de edificios y elementos protegidos

CJ-0908

Denominación:	Vivienda en Ciudad Jardín		
Grado de Protección:	Grado 3		
Dirección:	C/ Hazin de Cartagena, 31		
Población/Paraje:	Cartagena		
Coordenadas UTM:	X=	<input type="text" value="677328"/>	Y= <input type="text" value="4165006"/> Datum <input type="text" value="ED50"/>
Referencia Catastral:	Manzana:	<input type="text"/>	Parcela: <input type="text"/>



Descripción	Edificación alterada. Sólo parte. Modelo 2. Vivienda en hilera, con 2 plantas, balcón lateral en 1ª planta y jardín. Cubierta (incluida teja) original. Parte del vallado es original
Fecha Construcción:	Principios del Siglo XX (1928-1933)
Estado de Conservación:	Restaurado.
Uso:	Residencial.
Elementos distorsionantes:	Alteración de huecos en fachada. Apertura de hueco en fachada, para acceso de vehículos. Apertura de nueva ventana, sobre el hueco del garaje. Aplacado de ladrillo rojo en toda la fachada. Carpinterías nuevas, con persianas y rejas (en planta baja). Parte del vallado no es original
Determinaciones:	Las generales correspondientes al grado al que pertenece. Además, se cumplirá lo especificado tanto en la ficha individual, como en la ficha del conjunto Barrio Ciudad Jardín (ficha nº 160211)



Ficha del catálogo de edificios y elementos protegidos

CJ-0909

Denominación:	Vivienda en Ciudad Jardín		
Grado de Protección:	Grado 3		
Dirección:	C/ Hazin de Cartagena, 29		
Población/Paraje:	Cartagena		
Coordenadas UTM:	X=	677331	Y= 4164997 Datum ED50
Referencia Catastral:	Manzana:	<input type="text"/>	Parcela: <input type="text"/>



Descripción	Edificación alterada. Sólo parte. Modelo 2. Vivienda en hilera, con 2 plantas, balcón lateral en 1ª planta y jardín. Cubierta (incluida teja) original.
Fecha Construcción:	Principios del Siglo XX (1928-1933)
Estado de Conservación:	Restaurado.
Uso:	Residencial.
Elementos distorsionantes:	Fachada pintada en varios colores. Carpinterías nuevas, con rejas. Vallado nuevo con apertura de otra puerta.
Determinaciones:	Las generales correspondientes al grado al que pertenece. Además, se cumplirá lo especificado tanto en la ficha individual, como en la ficha del conjunto Barrio Ciudad Jardín (ficha nº 160211)



Ficha del catálogo de edificios y elementos protegidos

CJ-0910

Denominación:	Vivienda en Ciudad Jardín		
Grado de Protección:	Grado 3		
Dirección:	C/ Trafalgar, 7		
Población/Paraje:	Cartagena		
Coordenadas UTM:	X=	677335	Y= 4164987 Datum ED50
Referencia Catastral:	Manzana:	<input type="text"/>	Parcela: <input type="text"/>



Descripción	<p>Edificación alterada. Sólo parte. Modelo 1.</p> <p>Vivienda aislada, en esquina con 2 plantas, torreón, porche y balcón superior en chaflán con pérgola de madera, terraza en cubierta y jardín.</p> <p>Edificio en esquina de dos alturas con jardín delantero, planta cuadrada con tendencia a formas cúbicas, en el que destaca la presencia de una torre de tres cuerpos, con vanos con pequeños arcos de medio punto, cubierta a cuatro vertientes y alero sostenido con ménsulas. En el chaflán sobre el acceso principal porticado se ubica un balcón cuadrado con antepecho metálico y pérgola sustentada por una columna helicoidal de ladrillo macizo. Cubiertas planas con terrazas practicables. Cubierta (incluida teja) y vallado original.</p>
Fecha Construcción:	Principios del Siglo XX (1928-1933)
Estado de Conservación:	Regular.
Uso:	Residencial.
Elementos distorsionantes:	<p>Ampliación de la vivienda en el lado derecho adosándose a la vivienda colindante.</p> <p>Cochera en el lado izquierdo.</p> <p>Ampliación del torreón en la 2ª planta hacia el fondo.</p> <p>Carpintería con persianas y rejas.</p>
Determinaciones:	Las generales correspondientes al grado al que pertenece. Además, se cumplirá lo especificado tanto en la ficha individual, como en la ficha del conjunto Barrio Ciudad Jardín (ficha nº 160211)



Ficha del catálogo de edificios y elementos protegidos

CJ-0911

Denominación:	Vivienda en Ciudad Jardín		
Grado de Protección:	Grado 3		
Dirección:	C/ Trafalgar, 5		
Población/Paraje:	Cartagena		
Coordenadas UTM:	X=	677318	Y= 4164982 Datum ED50
Referencia Catastral:	Manzana:		Parcela:



Descripción	<p>Edificación alterada. Sólo parte. Modelo 1.</p> <p>Vivienda aislada, en esquina con 2 plantas, torreón, porche y balcón superior en chaflán con pérgola de madera, terraza en cubierta y jardín.</p> <p>Edificio en esquina de dos alturas con jardín delantero, planta cuadrada con tendencia a formas cúbicas, en el que destaca la presencia de una torre de tres cuerpos, con vanos con pequeños arcos de medio punto, cubierta a cuatro vertientes y alero sostenido con ménsulas. En el chaflán sobre el acceso principal porticado se ubica un balcón cuadrado con antepecho metálico y pérgola sustentada por una columna helicoidal de ladrillo macizo. Cubiertas planas con terrazas practicables.</p>
Fecha Construcción:	Principios del Siglo XX (1928-1933)
Estado de Conservación:	Restaurado.
Uso:	Residencial.
Elementos distorsionantes:	<p>Eliminación de arcos de medio punto en los vanos pareados.</p> <p>Ampliación planta baja en el lado derecho.</p> <p>Ampliación del torreón en la 2ª planta.</p> <p>Sustitución del antepecho original.</p> <p>Eliminación del balcón de la 1ª planta con cerramiento.</p> <p>Ampliación de la vivienda en el lado izquierdo con 2 alturas, adosándose a la vivienda colindante.</p> <p>Zócalo de piedra natural en toda la fachada.</p> <p>Vallado nuevo.</p>
Determinaciones:	Las generales correspondientes al grado al que pertenece. Además, se cumplirá lo especificado tanto en la ficha individual, como en la ficha del conjunto Barrio Ciudad Jardín (ficha nº 160211)



Ficha del catálogo de edificios y elementos protegidos

CJ-0912

Denominación:	Vivienda en Ciudad Jardín		
Grado de Protección:	Grado 3		
Dirección:	C/ Santiago Ramón y Cajal, 58		
Población/Paraje:	Cartagena		
Coordenadas UTM:	X=	677314	Y= 4164992 Datum ED50
Referencia Catastral:	Manzana:		Parcela:



Descripción	Edificación alterada. Sólo parte. Modelo 2. Vivienda en hilera, con 2 plantas, balcón lateral en 1ª planta y jardín. Cubierta (incluida teja) original.
Fecha Construcción:	Principios del Siglo XX (1928-1933)
Estado de Conservación:	Restaurado.
Uso:	Residencial.
Elementos distorsionantes:	Fachada en color azul añil. Puerta de acceso a la vivienda, retranqueada. Zócalo de baldosa gris en la fachada. Toldos en la planta baja. Vallado nuevo.
Determinaciones:	Las generales correspondientes al grado al que pertenece. Además, se cumplirá lo especificado tanto en la ficha individual, como en la ficha del conjunto Barrio Ciudad Jardín (ficha nº 160211)



Ficha del catálogo de edificios y elementos protegidos

CJ-0913

Denominación:	Vivienda en Ciudad Jardín		
Grado de Protección:	Grado 3		
Dirección:	C/ Santiago Ramón y Cajal, 60		
Población/Paraje:	Cartagena		
Coordenadas UTM:	X= <input type="text" value="677312"/>	Y= <input type="text" value="4165000"/>	Datum <input type="text" value="ED50"/>
Referencia Catastral:	Manzana: <input type="text"/>	Parcela: <input type="text"/>	



Descripción	Edificación alterada. Sólo parte. Modelo 2. Vivienda en hilera, con 2 plantas, balcón lateral en 1ª planta y jardín. Cubierta (incluida teja) y vallados originales solo en el primer acceso
Fecha Construcción:	Principios del Siglo XX (1928-1933)
Estado de Conservación:	Regular
Uso:	Residencial.
Elementos distorsionantes:	Alteración de huecos en planta baja, con apertura de otra puerta, que divide la finca en 2 (bajo y piso) Aplacado de azulejo en planta baja En el segundo acceso la cubierta (incluida teja) y vallados no son originales.
Determinaciones:	Las generales correspondientes al grado al que pertenece. Además, se cumplirá lo especificado tanto en la ficha individual, como en la ficha del conjunto Barrio Ciudad Jardín (ficha nº 160211)



Ficha del catálogo de edificios y elementos protegidos

CJ-0914

Denominación:	Vivienda en Ciudad Jardín		
Grado de Protección:	Grado 3		
Dirección:	C/ Santiago Ramón y Cajal, 62		
Población/Paraje:	Cartagena		
Coordenadas UTM:	X=	<input type="text" value="677308"/>	Y= <input type="text" value="4165008"/> Datum <input type="text" value="ED50"/>
Referencia Catastral:	Manzana:	<input type="text"/>	Parcela: <input type="text"/>



Descripción	Edificación alterada. Sólo parte. Modelo 2. Vivienda en hilera, con 2 plantas, balcón lateral en 1ª planta y jardín. Cubierta (incluida teja) y vallados originales (excepto puerta).
Fecha Construcción:	Principios del Siglo XX (1928-1933)
Estado de Conservación:	Regular.
Uso:	Residencial.
Elementos distorsionantes:	Aplacado de azulejo azul, en la planta baja Rótulos y capote en planta baja, destinada a administración de loterías Carpinterías con persianas (y rejas en planta baja)
Determinaciones:	Las generales correspondientes al grado al que pertenece. Además, se cumplirá lo especificado tanto en la ficha individual, como en la ficha del conjunto Barrio Ciudad Jardín (ficha nº 160211)



Ficha del catálogo de edificios y elementos protegidos

CJ-0915

Denominación:	Vivienda en Ciudad Jardín		
Grado de Protección:	Grado 3		
Dirección:	C/ Santiago Ramón y Cajal, 64		
Población/Paraje:	Cartagena		
Coordenadas UTM:	X= <input type="text" value="677306"/>	Y= <input type="text" value="4165016"/>	Datum <input type="text" value="ED50"/>
Referencia Catastral:	Manzana: <input type="text"/>	Parcela: <input type="text"/>	



Descripción	Edificación original. Modelo 2. Vivienda en hilera, con 2 plantas, balcón lateral en 1ª planta y jardín. Vallado original a excepción del zócalo de piedra natural sobre muro
Fecha Construcción:	Principios del Siglo XX (1928-1933)
Estado de Conservación:	Regular.
Uso:	Residencial.
Elementos distorsionantes:	Fachada de la planta baja acabada en "tiroleña" Zócalo de piedra natural sobre muro del vallado
Determinaciones:	Las generales correspondientes al grado al que pertenece. Además, se cumplirá lo especificado tanto en la ficha individual, como en la ficha del conjunto Barrio Ciudad Jardín (ficha nº 160211)



Ficha del catálogo de edificios y elementos protegidos

CJ-0916

Denominación:	Vivienda en Ciudad Jardín		
Grado de Protección:	Grado 3		
Dirección:	C/ Santiago Ramón y Cajal, 66		
Población/Paraje:	Cartagena		
Coordenadas UTM:	X=	<input type="text" value="677303"/>	Y= <input type="text" value="4165025"/> Datum <input type="text" value="ED50"/>
Referencia Catastral:	Manzana:	<input type="text"/>	Parcela: <input type="text"/>



Descripción	Edificación alterada. Sólo parte. Modelo 2. Vivienda en hilera, con 2 plantas, balcón lateral en 1ª planta y jardín. Cubierta (incluida teja) original.
Fecha Construcción:	Principios del Siglo XX (1928-1933)
Estado de Conservación:	Restaurado.
Uso:	Residencial.
Elementos distorsionantes:	Aplacado de ladrillo amarillo, en toda la fachada. Cochera en lado izquierdo. Alteración de huecos en planta baja. Carpinterías con doble cristal, persianas (y rejas en planta baja). Vallado nuevo.
Determinaciones:	Las generales correspondientes al grado al que pertenece. Además, se cumplirá lo especificado tanto en la ficha individual, como en la ficha del conjunto Barrio Ciudad Jardín (ficha nº 160211)



Ficha del catálogo de edificios y elementos protegidos

CJ-0917

Denominación:	Vivienda en Ciudad Jardín		
Grado de Protección:	Grado 3		
Dirección:	C/ Santiago Ramón y Cajal, 68		
Población/Paraje:	Cartagena		
Coordenadas UTM:	X=	677301	Y= 4165032 Datum ED50
Referencia Catastral:	Manzana:		Parcela:



Descripción	Edificación alterada. Sólo parte. Modelo 2. Vivienda en hilera, con 2 plantas, balcón lateral en 1ª planta y jardín. Cubierta (incluida teja) y vallado original.
Fecha Construcción:	Principios del Siglo XX (1928-1933)
Estado de Conservación:	Restaurado.
Uso:	Residencial.
Elementos distorsionantes:	Aplacado de azulejo, en toda la fachada. Cochera en el lado izquierdo. Carpinterías con persianas (y rejas en planta baja).
Determinaciones:	Las generales correspondientes al grado al que pertenece. Además, se cumplirá lo especificado tanto en la ficha individual, como en la ficha del conjunto Barrio Ciudad Jardín (ficha nº 160211)



Ficha del catálogo de edificios y elementos protegidos

CJ-1001

Denominación:	Vivienda en Ciudad Jardín		
Grado de Protección:	Grado 3		
Dirección:	C/ Hazin de Cartagena, 44		
Población/Paraje:	Cartagena		
Coordenadas UTM:	X=	677348	Y= 4165063 Datum ED50
Referencia Catastral:	Manzana:	<input type="text"/>	Parcela: <input type="text"/>



Descripción	Edificación alterada. Sólo parte. Modelo 3. Vivienda adosada, en esquina con 2 plantas, terraza en chaflán y jardín. Cubierta (incluida teja) original.
Fecha Construcción:	Principios del Siglo XX (1928-1933)
Estado de Conservación:	Regular.
Uso:	Residencial.
Elementos distorsionantes:	Fachada a la "tiroleza". Puerta de acceso a vivienda en aluminio. Antepecho de aluminio en balcón en planta primera. Cochera en el lado izquierdo. Carpinterías con persianas y rejas. Vallado nuevo.
Determinaciones:	Las generales correspondientes al grado al que pertenece. Además, se cumplirá lo especificado tanto en la ficha individual, como en la ficha del conjunto Barrio Ciudad Jardín (ficha nº 160211)



Ficha del catálogo de edificios y elementos protegidos

CJ-1002

Denominación:	Vivienda en Ciudad Jardín		
Grado de Protección:	Grado 3		
Dirección:	C/ Ricardo Codorniu Starico, 43		
Población/Paraje:	Cartagena		
Coordenadas UTM:	X=	677364	Y= 4165068 Datum ED50
Referencia Catastral:	Manzana:		Parcela:



Descripción	Edificación alterada. Sólo parte. Modelo 3. Vivienda adosada, en esquina con 2 plantas, terraza en chaflán y jardín. Cubierta (incluida teja) original.
Fecha Construcción:	Principios del Siglo XX (1928-1933)
Estado de Conservación:	Restaurado.
Uso:	Residencial.
Elementos distorsionantes:	Ampliación de la vivienda, hacia la derecha con 2 alturas y cochera. Alteración de puerta de acceso a vivienda. Cerramiento de balcón, de 1ª planta, con aluminio. Carpinterías con persianas y rejas. Vallado nuevo.
Determinaciones:	Las generales correspondientes al grado al que pertenece. Además, se cumplirá lo especificado tanto en la ficha individual, como en la ficha del conjunto Barrio Ciudad Jardín (ficha nº 160211)



Ficha del catálogo de edificios y elementos protegidos

CJ-1003

Denominación:	Vivienda en Ciudad Jardín		
Grado de Protección:	Grado 3		
Dirección:	C/ Ricardo Codorniu Starico, 41		
Población/Paraje:	Cartagena		
Coordenadas UTM:	X=	677367	Y= 4165059 Datum ED50
Referencia Catastral:	Manzana:	<input type="text"/>	Parcela: <input type="text"/>



Descripción	Edificación alterada. Sólo parte. Modelo 2. Vivienda en hilera, con 2 plantas, balcón lateral en 1ª planta y jardín. Cubierta (incluida teja) original.
Fecha Construcción:	Principios del Siglo XX (1928-1933)
Estado de Conservación:	Restaurado.
Uso:	Residencial.
Elementos distorsionantes:	Eliminación del balcón. Tejadillo de teja de cañón en puerta de accesos a vivienda. Carpinterías con persianas y rejas. Vallado nuevo con ladrillo marrón y celosía blanca.
Determinaciones:	Las generales correspondientes al grado al que pertenece. Además, se cumplirá lo especificado tanto en la ficha individual, como en la ficha del conjunto Barrio Ciudad Jardín (ficha nº 160211)



Ficha del catálogo de edificios y elementos protegidos

CJ-1004

Denominación:	Vivienda en Ciudad Jardín		
Grado de Protección:	Grado 3		
Dirección:	C/ Ricardo Codorniu Starico, 39		
Población/Paraje:	Cartagena		
Coordenadas UTM:	X=	677370	Y= 4165051 Datum ED50
Referencia Catastral:	Manzana:	<input type="text"/>	Parcela: <input type="text"/>



Descripción	Edificación alterada. Sólo parte. Modelo 2. Vivienda en hilera, con 2 plantas, balcón lateral en 1ª planta y jardín. Cubierta (incluida teja) original.
Fecha Construcción:	Principios del Siglo XX (1928-1933)
Estado de Conservación:	Restaurado.
Uso:	Residencial.
Elementos distorsionantes:	Fachada acabada a la "tiroleza". Carpinterías con persianas y rejas. Vallado nuevo.
Determinaciones:	Las generales correspondientes al grado al que pertenece. Además, se cumplirá lo especificado tanto en la ficha individual, como en la ficha del conjunto Barrio Ciudad Jardín (ficha nº 160211)



Ficha del catálogo de edificios y elementos protegidos

CJ-1005

Denominación:	Vivienda en Ciudad Jardín		
Grado de Protección:	Grado 3		
Dirección:	C/ Ricardo Codorniu Starico, 37		
Población/Paraje:	Cartagena		
Coordenadas UTM:	X=	677372	Y= 4165043 Datum ED50
Referencia Catastral:	Manzana:	<input type="text"/>	Parcela: <input type="text"/>



Descripción	Edificación original. Modelo 2. Vivienda en hilera, con 2 plantas, balcón lateral en 1ª planta y jardín. Sólo ha sufrido una leve alteración con un nuevo acabado de fachada, dibujando sillares y recercado de ladrillo rojo en ventanas y extremos de fachada.
Fecha Construcción:	Principios del Siglo XX (1928-1933)
Estado de Conservación:	Regular.
Uso:	Residencial.
Elementos distorsionantes:	Alteración del revestimiento de fachada con dibujo sillares y recercado de ladrillo rojo en ventanas y extremos de fachada.
Determinaciones:	Las generales correspondientes al grado al que pertenece. Además, se cumplirá lo especificado tanto en la ficha individual, como en la ficha del conjunto Barrio Ciudad Jardín (ficha nº 160211)



Ficha del catálogo de edificios y elementos protegidos

CJ-1006

Denominación:	Vivienda en Ciudad Jardín		
Grado de Protección:	Grado 3		
Dirección:	C/ Ricardo Codorniu Starico, 35		
Población/Paraje:	Cartagena		
Coordenadas UTM:	X=	677375	Y= 4165034 Datum ED50
Referencia Catastral:	Manzana:	<input type="text"/>	Parcela: <input type="text"/>



Descripción	Edificación alterada. Excepto cubierta. Modelo 2. Vivienda en hilera, con 2 plantas, balcón lateral en 1ª planta y jardín. Cubierta (incluida teja) original.
Fecha Construcción:	Principios del Siglo XX (1928-1933)
Estado de Conservación:	Regular.
Uso:	Residencial.
Elementos distorsionantes:	Alteración de huecos en fachada. Construcción de mirador de obra, donde existía ventana en 1ª planta, unido al balcón. Aplacado de fachada, con ladrillo amarillo. Cochera en el lado izquierdo. Carpinterías con persianas y rejas. Vallado nuevo.
Determinaciones:	Las generales correspondientes al grado al que pertenece. Además, se cumplirá lo especificado tanto en la ficha individual, como en la ficha del conjunto Barrio Ciudad Jardín (ficha nº 160211)



Ficha del catálogo de edificios y elementos protegidos

CJ-1007

Denominación:	Vivienda en Ciudad Jardín		
Grado de Protección:	Grado 3		
Dirección:	C/ Ricardo Codorniu Starico, 33		
Población/Paraje:	Cartagena		
Coordenadas UTM:	X=	677377	Y= 4165026 Datum ED50
Referencia Catastral:	Manzana:	<input type="text"/>	Parcela: <input type="text"/>



Descripción	Edificación alterada. Sólo parte. Modelo 2. Vivienda en hilera, con 2 plantas, balcón lateral en 1ª planta y jardín. Cubierta (incluida teja) original.
Fecha Construcción:	Principios del Siglo XX (1928-1933)
Estado de Conservación:	Restaurado.
Uso:	Residencial.
Elementos distorsionantes:	Alteración de huecos, con carpinterías nuevas con persianas y rejas. Fachada bicolor, con revestimiento continuo con dibujo en cuadrícula y franjas de piedra natural. Cochera en el lado derecho. Aparato de A/A en fachada. Vallado nuevo.
Determinaciones:	Las generales correspondientes al grado al que pertenece. Además, se cumplirá lo especificado tanto en la ficha individual, como en la ficha del conjunto Barrio Ciudad Jardín (ficha nº 160211)



Ficha del catálogo de edificios y elementos protegidos

CJ-1008

Denominación:	Vivienda en Ciudad Jardín		
Grado de Protección:	Grado 3		
Dirección:	C/ Ricardo Codorniu Starico, 31		
Población/Paraje:	Cartagena		
Coordenadas UTM:	X=	677379	Y= 4165019 Datum ED50
Referencia Catastral:	Manzana:		Parcela:



Descripción	Edificación alterada. Sólo parte. Modelo 2. Vivienda en hilera, con 2 plantas, balcón lateral en 1ª planta y jardín. Cubierta (incluida teja) original.
Fecha Construcción:	Principios del Siglo XX (1928-1933)
Estado de Conservación:	Restaurado.
Uso:	Residencial.
Elementos distorsionantes:	Alteración de todos los huecos: apertura de puerta de garaje en fachada (lado derecho), donde existía una ventana. Apertura de nueva ventana, en planta primera. Desplazamiento de puerta de acceso a la vivienda, al extremo de la izquierda. Carpinterías nuevas con persianas y rejas. Fachada aplacado de azulejo de color marrón. Vallado nuevo.
Determinaciones:	Las generales correspondientes al grado al que pertenece. Además, se cumplirá lo especificado tanto en la ficha individual, como en la ficha del conjunto Barrio Ciudad Jardín (ficha nº 160211)



Ficha del catálogo de edificios y elementos protegidos

CJ-1009

Denominación:	Vivienda en Ciudad Jardín		
Grado de Protección:	Grado 3		
Dirección:	C/ Ricardo Codorniu Starico, 29		
Población/Paraje:	Cartagena		
Coordenadas UTM:	X=	677382	Y= 4165010 Datum ED50
Referencia Catastral:	Manzana:		Parcela:



Descripción	Edificación alterada. Sólo parte. Modelo 2. Vivienda en hilera, con 2 plantas, balcón lateral en 1ª planta y jardín. Cubierta (incluida teja) original.
Fecha Construcción:	Principios del Siglo XX (1928-1933)
Estado de Conservación:	Regular.
Uso:	Residencial.
Elementos distorsionantes:	Ambas puertas de acceso (vallado y vivienda) se han duplicado (dos viviendas). Aparato de A/A en fachada. Construcción de nuevas escaleras con doble tramo (derecha e izquierda). Carpinterías nuevas con persianas y rejas (en planta baja). Vallado nuevo.
Determinaciones:	Las generales correspondientes al grado al que pertenece. Además, se cumplirá lo especificado tanto en la ficha individual, como en la ficha del conjunto Barrio Ciudad Jardín (ficha nº 160211)



Ficha del catálogo de edificios y elementos protegidos

CJ-1010

Denominación:	Vivienda en Ciudad Jardín		
Grado de Protección:	Grado 3		
Dirección:	C/ Trafalgar, 11		
Población/Paraje:	Cartagena		
Coordenadas UTM:	X=	677384	Y= 4165000 Datum ED50
Referencia Catastral:	Manzana:		Parcela:



Descripción	<p>Edificación original. Modelo 1.</p> <p>Vivienda aislada, en esquina con 2 plantas, torreón, porche y balcón superior en chaflán con pérgola de madera, terraza en cubierta y jardín.</p> <p>Edificio en esquina de dos alturas con jardín delantero, planta cuadrada con tendencia a formas cúbicas, en el que destaca la presencia de una torre de tres cuerpos, con vanos con pequeños arcos de medio punto, cubierta a cuatro vertientes y alero sostenido con ménsulas. En el chaflán sobre el acceso principal porticado se ubica un balcón cuadrado con antepecho metálico y pérgola sustentada por una columna helicoidal de ladrillo macizo. Cubiertas planas con terrazas practicables.</p>
Fecha Construcción:	Principios del Siglo XX (1928-1933)
Estado de Conservación:	Regular.
Uso:	Residencial.
Elementos distorsionantes:	<p>Eliminación de arcos de medio punto, en vanos pareados</p> <p>Construcción en el lado derecho</p> <p>Rejas en ventanas y alteración de huecos en ventanas, en el lado izquierdo</p>
Determinaciones:	Las generales correspondientes al grado al que pertenece. Además, se cumplirá lo especificado tanto en la ficha individual, como en la ficha del conjunto Barrio Ciudad Jardín (ficha nº 160211)



Ficha del catálogo de edificios y elementos protegidos

CJ-1011

Denominación:	Vivienda en Ciudad Jardín		
Grado de Protección:	Grado 3		
Dirección:	C/ Trafalgar, 9		
Población/Paraje:	Cartagena		
Coordenadas UTM:	X=	677367	Y= 4164996 Datum ED50
Referencia Catastral:	Manzana:	<input type="text"/>	Parcela: <input type="text"/>



Descripción	<p>Edificación original. Modelo 1.</p> <p>Vivienda aislada, en esquina con 2 plantas, torreón, porche y balcón superior en chaflán con pérgola de madera, terraza en cubierta y jardín.</p> <p>Edificio en esquina de dos alturas con jardín delantero, planta cuadrada con tendencia a formas cúbicas, en el que destaca la presencia de una torre de tres cuerpos, con vanos con pequeños arcos de medio punto, cubierta a cuatro vertientes y alero sostenido con ménsulas. En el chaflán sobre el acceso principal porticado se ubica un balcón cuadrado con antepecho metálico y pérgola sustentada por una columna helicoidal de ladrillo macizo. Cubiertas planas con terrazas practicables.</p>
Fecha Construcción:	Principios del Siglo XX (1928-1933)
Estado de Conservación:	Regular.
Uso:	Residencial.
Elementos distorsionantes:	<p>Eliminación de arcos de medio punto, en vanos pareados</p> <p>Construcción en el lado derecho</p> <p>Zócalo de piedra natural en toda la fachada y sobre muro del vallado original</p> <p>Persianas y rejas</p> <p>Ampliación de planta baja en el lado izquierdo.</p>
Determinaciones:	Las generales correspondientes al grado al que pertenece. Además, se cumplirá lo especificado tanto en la ficha individual, como en la ficha del conjunto Barrio Ciudad Jardín (ficha nº 160211)



Ficha del catálogo de edificios y elementos protegidos

CJ-1012

Denominación:	Vivienda en Ciudad Jardín		
Grado de Protección:	Grado 3		
Dirección:	C/ Hazin de Cartagena, 30		
Población/Paraje:	Cartagena		
Coordenadas UTM:	X=	<input type="text" value="677364"/>	Y= <input type="text" value="4165006"/> Datum <input type="text" value="ED50"/>
Referencia Catastral:	Manzana:	<input type="text"/>	Parcela: <input type="text"/>




Descripción	Edificación alterada. Sólo parte. Modelo 2. Vivienda en hilera, con 2 plantas, balcón lateral en 1ª planta y jardín. Cubierta (incluida teja) original.
Fecha Construcción:	Principios del Siglo XX (1928-1933)
Estado de Conservación:	Regular.
Uso:	Residencial.
Elementos distorsionantes:	Eliminación del balcón de la 1ª planta. Alteración de los huecos, con apertura de puerta doble de cochera, en el lado derecho. Carpinterías nuevas con persianas y rejas (en planta baja). Eliminación del 50% del vallado.
Determinaciones:	Las generales correspondientes al grado al que pertenece. Además, se cumplirá lo especificado tanto en la ficha individual, como en la ficha del conjunto Barrio Ciudad Jardín (ficha nº 160211)



Ficha del catálogo de edificios y elementos protegidos

CJ-1013

Denominación:	Vivienda en Ciudad Jardín		
Grado de Protección:	Grado 3		
Dirección:	C/ Hazin de Cartagena, 32		
Población/Paraje:	Cartagena		
Coordenadas UTM:	X=	<input type="text" value="677361"/>	Y= <input type="text" value="4165013"/> Datum <input type="text" value="ED50"/>
Referencia Catastral:	Manzana:	<input type="text"/>	Parcela: <input type="text"/>



Descripción	Edificación original. Modelo 2. Vivienda en hilera, con 2 plantas, balcón lateral en 1ª planta y jardín. Cubierta (incluida teja) original.
Fecha Construcción:	Principios del Siglo XX (1928-1933)
Estado de Conservación:	Regular.
Uso:	Residencial.
Elementos distorsionantes:	Aplacado de la fachada con azulejo rosáceo. Reja en ventana de planta baja.
Determinaciones:	Las generales correspondientes al grado al que pertenece. Además, se cumplirá lo especificado tanto en la ficha individual, como en la ficha del conjunto Barrio Ciudad Jardín (ficha nº 160211)



Ficha del catálogo de edificios y elementos protegidos

CJ-1018

Denominación:	Vivienda en Ciudad Jardín		
Grado de Protección:	Grado 3		
Dirección:	C/ Hazin de Cartagena, 42		
Población/Paraje:	Cartagena		
Coordenadas UTM:	X= <input type="text" value="677350"/>	Y= <input type="text" value="4165054"/>	Datum <input type="text" value="ED50"/>
Referencia Catastral:	Manzana: <input type="text"/>	Parcela: <input type="text"/>	



Descripción	Edificación alterada. Sólo parte. Modelo 2. Vivienda en hilera, con 2 plantas, balcón lateral en 1ª planta y jardín. Cubierta (incluida teja) original.
Fecha Construcción:	Principios del Siglo XX (1928-1933)
Estado de Conservación:	Restaurado.
Uso:	Residencial.
Elementos distorsionantes:	Alteración de huecos. Carpinterías nuevas con persianas, rejas y toldos. Vallado nuevo, con ladrillo, balaustrada y piedra natural.
Determinaciones:	Las generales correspondientes al grado al que pertenece. Además, se cumplirá lo especificado tanto en la ficha individual, como en la ficha del conjunto Barrio Ciudad Jardín (ficha nº 160211)



Ficha del catálogo de edificios y elementos protegidos

CJ-1101

Denominación:	Vivienda en Ciudad Jardín		
Grado de Protección:	Grado 3		
Dirección:	C/ Almirante Baldasano, 10		
Población/Paraje:	Cartagena		
Coordenadas UTM:	X=	677402	Y= 4165068 Datum ED50
Referencia Catastral:	Manzana:		Parcela:



Descripción	<p>Edificación original. Modelo 1.</p> <p>Vivienda aislada, en esquina con 2 plantas, torreón, porche y balcón superior en chaflán con pérgola de madera, terraza en cubierta y jardín.</p> <p>Edificio en esquina de dos alturas con jardín delantero, planta cuadrada con tendencia a formas cúbicas, en el que destaca la presencia de una torre de tres cuerpos, con vanos con pequeños arcos de medio punto, cubierta a cuatro vertientes y alero sostenido con ménsulas. En el chaflán sobre el acceso principal porticado se ubica un balcón cuadrado con antepecho metálico y pérgola sustentada por una columna helicoidal de ladrillo macizo. Cubiertas planas con terrazas practicables.</p>
Fecha Construcción:	Principios del Siglo XX (1928-1933)
Estado de Conservación:	Restaurado.
Uso:	Residencial.
Elementos distorsionantes:	Construcción de garaje en el lado derecho y apertura de puerta doble, para vehículos a continuación de la misma. Carpintería con persianas y rejas.
Determinaciones:	Las generales correspondientes al grado al que pertenece. Además, se cumplirá lo especificado tanto en la ficha individual, como en la ficha del conjunto Barrio Ciudad Jardín (ficha nº 160211)



Ficha del catálogo de edificios y elementos protegidos

CJ-1102

Denominación:	Vivienda en Ciudad Jardín		
Grado de Protección:	Grado 3		
Dirección:	C/ Almirante Baldasano, 12		
Población/Paraje:	Cartagena		
Coordenadas UTM:	X=	677418	Y= 4165072 Datum ED50
Referencia Catastral:	Manzana:		Parcela:



Descripción	<p>Edificación alterada. Sólo parte. Modelo 1.</p> <p>Vivienda aislada, en esquina con 2 plantas, torreón, porche y balcón superior en chaflán con pérgola de madera, terraza en cubierta y jardín.</p> <p>Edificio en esquina de dos alturas con jardín delantero, planta cuadrada con tendencia a formas cúbicas, en el que destaca la presencia de una torre de tres cuerpos, con vanos con pequeños arcos de medio punto, cubierta a cuatro vertientes y alero sostenido con ménsulas. En el chaflán sobre el acceso principal porticado se ubica un balcón cuadrado con antepecho metálico y pérgola sustentada por una columna helicoidal de ladrillo macizo. Cubiertas planas con terrazas practicables.</p>
Fecha Construcción:	Principios del Siglo XX (1928-1933)
Estado de Conservación:	Regular.
Uso:	Residencial.
Elementos distorsionantes:	<p>Ampliación de vivienda, en lado derecho, en sus dos plantas.</p> <p>Ampliación en planta baja, con garaje, escalera y balaustre. En planta 1ª cierre de aluminio.</p> <p>Alteración de huecos en fachada.</p> <p>Alteración del balcón de 1ª planta, sustituyendo pérgola por cubierta plana, pilar helicoidal por recto (todo en ladrillo marrón). Porche cerrado.</p> <p>Vallado nuevo.</p> <p>Carpintería con persianas y rejas.</p>
Determinaciones:	Las generales correspondientes al grado al que pertenece. Además, se cumplirá lo especificado tanto en la ficha individual, como en la ficha del conjunto Barrio Ciudad Jardín (ficha nº 160211)



Ficha del catálogo de edificios y elementos protegidos

CJ-1103

Denominación:	Vivienda en Ciudad Jardín		
Grado de Protección:	Grado 3		
Dirección:	C/ Carmen Conde, 31		
Población/Paraje:	Cartagena		
Coordenadas UTM:	X= 677421	Y= 4165063	Datum ED50
Referencia Catastral:	Manzana:	Parcela:	



Descripción	Edificación alterada. Sólo parte. Modelo 5. Vivienda en hilera, con 2 plantas, porche y pequeña terraza superior lateral y jardín. Cubierta original.
Fecha Construcción:	Principios del Siglo XX (1928-1933)
Estado de Conservación:	Restaurado.
Uso:	Residencial.
Elementos distorsionantes:	Ampliación de la vivienda, con cerramiento del balcón de la 1ª planta y construcción de un balcón, con puerta de acceso donde existía una ventana. En planta baja se amplía toda la superficie del vuelo superior y se abre un gran ventanal. Bajante de PVC gris. Alteración de huecos, carpinterías con persianas y rejas. Aparato de A/A en fachada. Vallado nuevo. Antepecho distinto al original en terraza de primera planta.
Determinaciones:	Las generales correspondientes al grado al que pertenece. Además, se cumplirá lo especificado tanto en la ficha individual, como en la ficha del conjunto Barrio Ciudad Jardín (ficha nº 160211)



Ficha del catálogo de edificios y elementos protegidos

CJ-1104

Denominación:	Vivienda en Ciudad Jardín		
Grado de Protección:	Grado 3		
Dirección:	C/ Carmen Conde, 29		
Población/Paraje:	Cartagena		
Coordenadas UTM:	X=	677423	Y= 4165057 Datum ED50
Referencia Catastral:	Manzana:	<input type="text"/>	Parcela: <input type="text"/>



Descripción	Edificación alterada. Sólo parte. Modelo 5. Vivienda en hilera, con 2 plantas, porche y pequeña terraza superior lateral y jardín. Cubierta (incluida teja) original.
Fecha Construcción:	Principios del Siglo XX (1928-1933)
Estado de Conservación:	Restaurado.
Uso:	Residencial.
Elementos distorsionantes:	Cerramiento de terraza de 1ª planta con aluminio. Alteración de huecos, carpinterías con persianas y rejas. Vallado nuevo con puerta de vehículos.
Determinaciones:	Las generales correspondientes al grado al que pertenece. Además, se cumplirá lo especificado tanto en la ficha individual, como en la ficha del conjunto Barrio Ciudad Jardín (ficha nº 160211)



Ficha del catálogo de edificios y elementos protegidos

CJ-1105

Denominación:	Vivienda en Ciudad Jardín		
Grado de Protección:	Grado 3		
Dirección:	C/ Carmen Conde, 27		
Población/Paraje:	Cartagena		
Coordenadas UTM:	X=	677425	Y= 4165050 Datum ED50
Referencia Catastral:	Manzana:	<input type="text"/>	Parcela: <input type="text"/>



Descripción	Edificación alterada. Sólo parte. Modelo 5. Vivienda en hilera, con 2 plantas, porche y pequeña terraza superior lateral y jardín. Cubierta (incluida teja) original.
Fecha Construcción:	Principios del Siglo XX (1928-1933)
Estado de Conservación:	Regular.
Uso:	Residencial.
Elementos distorsionantes:	Terraza 1ª planta y porche cerrados y recrecidos como un único cuerpo. Apertura de puerta de acceso a la vivienda en el lateral del cuerpo recrecido. Aplacado de azulejo, en toda la fachada. Huecos nuevos, carpinterías con persianas y rejas. Vallado nuevo.
Determinaciones:	Las generales correspondientes al grado al que pertenece. Además, se cumplirá lo especificado tanto en la ficha individual, como en la ficha del conjunto Barrio Ciudad Jardín (ficha nº 160211)



Ficha del catálogo de edificios y elementos protegidos

CJ-1106

Denominación:	Vivienda en Ciudad Jardín		
Grado de Protección:	Grado 3		
Dirección:	C/ Carmen Conde, 25		
Población/Paraje:	Cartagena		
Coordenadas UTM:	X=	<input type="text" value="677426"/>	Y= <input type="text" value="4165043"/> Datum <input type="text" value="ED50"/>
Referencia Catastral:	Manzana:	<input type="text"/>	Parcela: <input type="text"/>



Descripción	Edificación alterada. Sólo parte. Modelo 5. Vivienda en hilera, con 2 plantas, porche y pequeña terraza superior lateral y jardín. Cubierta (incluida teja) original.
Fecha Construcción:	Principios del Siglo XX (1928-1933)
Estado de Conservación:	Restaurado.
Uso:	Residencial.
Elementos distorsionantes:	Terraza y porche cerrados. Construcción de balcón corrido curvo en la planta 1ª, con tejadillo de teja de cañón. Apertura de 2 huecos grandes, con persinas metálicas opacas. Eliminación del vallado y construcción de escaleras y rampa.
Determinaciones:	Las generales correspondientes al grado al que pertenece. Además, se cumplirá lo especificado tanto en la ficha individual, como en la ficha del conjunto Barrio Ciudad Jardín (ficha nº 160211)



Ficha del catálogo de edificios y elementos protegidos

CJ-1109

Denominación:	Vivienda en Ciudad Jardín		
Grado de Protección:	Grado 3		
Dirección:	C/ Trafalgar, 19		
Población/Paraje:	Cartagena		
Coordenadas UTM:	X= <input type="text" value="677438"/>	Y= <input type="text" value="4165020"/>	Datum <input type="text" value="ED50"/>
Referencia Catastral:	Manzana: <input type="text"/>	Parcela: <input type="text"/>	



Descripción	Edificación alterada. Excepto cubierta. Modelo 6. Vivienda adosada igual al modelo 5, en esquina con 2 plantas, porche y pequeña terraza superior laterales y jardín. Cubierta (incluida teja) original.
Fecha Construcción:	Principios del Siglo XX (1928-1933)
Estado de Conservación:	Restaurado.
Uso:	Residencial.
Elementos distorsionantes:	Vivienda ampliada a ambos lados en sus dos alturas. Cochera a la derecha. Vallado nuevo.
Determinaciones:	Las generales correspondientes al grado al que pertenece. Además, se cumplirá lo especificado tanto en la ficha individual, como en la ficha del conjunto Barrio Ciudad Jardín (ficha nº 160211)



Ficha del catálogo de edificios y elementos protegidos

CJ-1110

Denominación:	Vivienda en Ciudad Jardín		
Grado de Protección:	Grado 3		
Dirección:	C/ Trafalgar, 17		
Población/Paraje:	Cartagena		
Coordenadas UTM:	X=	<input type="text" value="677429"/>	Y= <input type="text" value="4165017"/> Datum <input type="text" value="ED50"/>
Referencia Catastral:	Manzana:	<input type="text"/>	Parcela: <input type="text"/>



Descripción	Edificación alterada. Excepto cubierta. Modelo 5. Vivienda en hilera, con 2 plantas, porche y pequeña terraza superior lateral y jardín.
Fecha Construcción:	Principios del Siglo XX (1928-1933)
Estado de Conservación:	Regular.
Uso:	Residencial.
Elementos distorsionantes:	Únicamente mantiene la cubierta, por tanto, el resto de elementos se pueden considerar distorsionantes
Determinaciones:	Las generales correspondientes al grado al que pertenece. Además, se cumplirá lo especificado tanto en la ficha individual, como en la ficha del conjunto Barrio Ciudad Jardín (ficha nº 160211)



Ficha del catálogo de edificios y elementos protegidos

CJ-1112

Denominación:	Vivienda en Ciudad Jardín		
Grado de Protección:	Grado 3		
Dirección:	C/ Trafalgar, 13		
Población/Paraje:	Cartagena		
Coordenadas UTM:	X=	677413	Y= 4165013 Datum ED50
Referencia Catastral:	Manzana:		Parcela:




Descripción	Edificación alterada. Sólo parte. Modelo 6. Vivienda adosada igual al modelo 5, en esquina con 2 plantas, porche y pequeña terraza superior laterales y jardín. Cubierta (incluida teja) y vallado original.
Fecha Construcción:	Principios del Siglo XX (1928-1933)
Estado de Conservación:	Restaurado.
Uso:	Residencial.
Elementos distorsionantes:	Ampliaciones a ambos lados: en 2 alturas a la derecha, y en una altura y cochera a la izquierda. Porche recrecido con cubierta de teja nueva. Fachada con aplacado de ladrillo amarillo, piedra natural y "tirolesa".
Determinaciones:	Las generales correspondientes al grado al que pertenece. Además, se cumplirá lo especificado tanto en la ficha individual, como en la ficha del conjunto Barrio Ciudad Jardín (ficha nº 160211)



Ficha del catálogo de edificios y elementos protegidos

CJ-1114

Denominación:	Vivienda en Ciudad Jardín		
Grado de Protección:	Grado 3		
Dirección:	C/ Ricardo Codorniu Starico, 24		
Población/Paraje:	Cartagena		
Coordenadas UTM:	X=	677410	Y= 4165032 Datum ED50
Referencia Catastral:	Manzana:		Parcela:



Descripción	Edificación alterada. Sólo parte. Modelo 5. Vivienda en hilera, con 2 plantas, porche y pequeña terraza superior lateral y jardín. Cubierta original excepto la cobertura de misma.
Fecha Construcción:	Principios del Siglo XX (1928-1933)
Estado de Conservación:	Restaurado.
Uso:	Residencial.
Elementos distorsionantes:	Terraza 1ª planta cerrada con apertura de gran ventana. Aplacado de piedra en planta baja. Carpinterías nuevas, con persianas y rejas. Porche cerrado y toldo. Vallado nuevo con apertura de puerta para entrada de vehículos. Sustitución de teja plana por teja nueva de cañón.
Determinaciones:	Las generales correspondientes al grado al que pertenece. Además, se cumplirá lo especificado tanto en la ficha individual, como en la ficha del conjunto Barrio Ciudad Jardín (ficha nº 160211)



Ficha del catálogo de edificios y elementos protegidos

CJ-1115

Denominación:	Vivienda en Ciudad Jardín		
Grado de Protección:	Grado 3		
Dirección:	C/ Ricardo Codorniu Starico, 26		
Población/Paraje:	Cartagena		
Coordenadas UTM:	X=	677409	Y= 4165038 Datum ED50
Referencia Catastral:	Manzana:		Parcela:



Descripción	Edificación alterada. Sólo parte. Modelo 5. Vivienda en hilera, con 2 plantas, porche y pequeña terraza superior lateral y jardín. Cubierta original excepto la cobertura de misma.
Fecha Construcción:	Principios del Siglo XX (1928-1933)
Estado de Conservación:	Restaurado.
Uso:	Residencial.
Elementos distorsionantes:	Alteración de huecos en fachada. Terraza 1ª planta cerrada con apertura de gran ventanal. Carpinterías nuevas, con persianas y rejas. Aparato de A/A en fachada. Vallado nuevo. Sustitución de teja plana por teja nueva de cañón.
Determinaciones:	Las generales correspondientes al grado al que pertenece. Además, se cumplirá lo especificado tanto en la ficha individual, como en la ficha del conjunto Barrio Ciudad Jardín (ficha nº 160211)



Ficha del catálogo de edificios y elementos protegidos

CJ-1116

Denominación:	Vivienda en Ciudad Jardín		
Grado de Protección:	Grado 3		
Dirección:	C/ Ricardo Codorniu Starico, 28		
Población/Paraje:	Cartagena		
Coordenadas UTM:	X=	677407	Y= 4165046 Datum ED50
Referencia Catastral:	Manzana:		Parcela:



Descripción	Edificación alterada. Sólo parte. Modelo 5. Vivienda en hilera, con 2 plantas, porche y pequeña terraza superior lateral y jardín. Cubierta original excepto la cobertura de misma.
Fecha Construcción:	Principios del Siglo XX (1928-1933)
Estado de Conservación:	Restaurado.
Uso:	Residencial.
Elementos distorsionantes:	Cerrado de terraza de planta primera con apertura de balconillo. Eliminación del arco de entrada al porche.. Aparatos de A/A en fachada. Vallado nuevo con puerta para vehículos. Sustitución de teja plana por teja nueva de cañón.
Determinaciones:	Las generales correspondientes al grado al que pertenece. Además, se cumplirá lo especificado tanto en la ficha individual, como en la ficha del conjunto Barrio Ciudad Jardín (ficha nº 160211)



Ficha del catálogo de edificios y elementos protegidos

CJ-1117

Denominación:	Vivienda en Ciudad Jardín		
Grado de Protección:	Grado 3		
Dirección:	C/ Ricardo Codorniu Starico, 30		
Población/Paraje:	Cartagena		
Coordenadas UTM:	X=	<input type="text" value="677405"/>	Y= <input type="text" value="4165052"/> Datum <input type="text" value="ED50"/>
Referencia Catastral:	Manzana:	<input type="text"/>	Parcela: <input type="text"/>




Descripción	Edificación alterada. Excepto cubierta. Modelo 5. Vivienda en hilera, con 2 plantas, porche y pequeña terraza superior lateral y jardín. Conserva Cubierta (incluida teja) y vallado original.
Fecha Construcción:	Principios del Siglo XX (1928-1933)
Estado de Conservación:	Restaurado.
Uso:	Residencial.
Elementos distorsionantes:	Únicamente mantiene la cubierta, por tanto, el resto de elementos se pueden considerar distorsionantes
Determinaciones:	Las generales correspondientes al grado al que pertenece. Además, se cumplirá lo especificado tanto en la ficha individual, como en la ficha del conjunto Barrio Ciudad Jardín (ficha nº 160211)



Ficha del catálogo de edificios y elementos protegidos

CJ-1118

Denominación:	Vivienda en Ciudad Jardín		
Grado de Protección:	Grado 3		
Dirección:	C/ Ricardo Codorniu Starico, 32		
Población/Paraje:	Cartagena		
Coordenadas UTM:	X=	<input type="text" value="677404"/>	Y= <input type="text" value="4165059"/> Datum <input type="text" value="ED50"/>
Referencia Catastral:	Manzana:	<input type="text"/>	Parcela: <input type="text"/>



Descripción	Edificación alterada. Excepto cubierta. Modelo 5. Vivienda en hilera, con 2 plantas, porche y pequeña terraza superior lateral y jardín. Cubierta (incluida teja) original.
Fecha Construcción:	Principios del Siglo XX (1928-1933)
Estado de Conservación:	Restaurado.
Uso:	Residencial.
Elementos distorsionantes:	Únicamente mantiene la cubierta, por tanto, el resto de elementos se pueden considerar distorsionantes
Determinaciones:	Las generales correspondientes al grado al que pertenece. Además, se cumplirá lo especificado tanto en la ficha individual, como en la ficha del conjunto Barrio Ciudad Jardín (ficha nº 160211)



Ficha del catálogo de edificios y elementos protegidos

CJ-1201

Denominación:	Vivienda en Ciudad Jardín		
Grado de Protección:	Grado 3		
Dirección:	C/ Almirante Baldasano, 14		
Población/Paraje:	Cartagena		
Coordenadas UTM:	X=	677461	Y= 4165083 Datum ED50
Referencia Catastral:	Manzana:		Parcela:



Descripción	<p>Edificación original. Modelo 1.</p> <p>Vivienda aislada, en esquina con 2 plantas, torreón, porche y balcón superior en chaflán con pérgola de madera, terraza en cubierta y jardín.</p> <p>Edificio en esquina de dos alturas con jardín delantero, planta cuadrada con tendencia a formas cúbicas, en el que destaca la presencia de una torre de tres cuerpos, con vanos con pequeños arcos de medio punto, cubierta a cuatro vertientes y alero sostenido con ménsulas. En el chaflán sobre el acceso principal porticado se ubica un balcón cuadrado con antepecho metálico y pérgola sustentada por una columna helicoidal de ladrillo macizo. Cubiertas planas con terrazas practicables.</p>
Fecha Construcción:	Principios del Siglo XX (1928-1933)
Estado de Conservación:	Regular.
Uso:	Residencial.
Elementos distorsionantes:	<p>La fachada se ha tratado con "tiroleza".</p> <p>El torreón se ha ampliado hacia atrás.</p> <p>Carpinterías con persianas y rejas.</p>
Determinaciones:	Las generales correspondientes al grado al que pertenece. Además, se cumplirá lo especificado tanto en la ficha individual, como en la ficha del conjunto Barrio Ciudad Jardín (ficha nº 160211)



Ficha del catálogo de edificios y elementos protegidos

CJ-1202

Denominación:	Vivienda en Ciudad Jardín		
Grado de Protección:	Grado 3		
Dirección:	C/ Almirante Baldasano, 16		
Población/Paraje:	Cartagena		
Coordenadas UTM:	X=	<input type="text" value="677479"/>	Y= <input type="text" value="4165088"/> Datum <input type="text" value="ED50"/>
Referencia Catastral:	Manzana:	<input type="text"/>	Parcela: <input type="text"/>



Descripción	<p>Edificación alterada. Sólo parte. Modelo 1.</p> <p>Vivienda aislada, en esquina con 2 plantas, torreón, porche y balcón superior en chaflán con pérgola de madera, terraza en cubierta y jardín.</p> <p>Edificio en esquina de dos alturas con jardín delantero, planta cuadrada con tendencia a formas cúbicas, en el que destaca la presencia de una torre de tres cuerpos, con vanos con pequeños arcos de medio punto, cubierta a cuatro vertientes y alero sostenido con ménsulas. En el chaflán sobre el acceso principal porticado se ubica un balcón cuadrado con antepecho metálico y pérgola sustentada por una columna helicoidal de ladrillo macizo. Cubiertas planas con terrazas practicables.</p>
Fecha Construcción:	Principios del Siglo XX (1928-1933)
Estado de Conservación:	Restaurado.
Uso:	Residencial.
Elementos distorsionantes:	<p>Cochera en lado derecho.</p> <p>Alteración de huecos en fachada.</p> <p>Carpinterías con persianas y rejas.</p> <p>Ampliación del lado izquierdo.</p> <p>Accesos independientes a las distintas plantas.</p> <p>Vallado nuevo.</p>
Determinaciones:	Las generales correspondientes al grado al que pertenece. Además, se cumplirá lo especificado tanto en la ficha individual, como en la ficha del conjunto Barrio Ciudad Jardín (ficha nº 160211)



Ficha del catálogo de edificios y elementos protegidos

CJ-1204

Denominación:	Vivienda en Ciudad Jardín		
Grado de Protección:	Grado 3		
Dirección:	C/ Ramón J. Sender, 29		
Población/Paraje:	Cartagena		
Coordenadas UTM:	X= <input type="text" value="677482"/>	Y= <input type="text" value="4165072"/>	Datum <input type="text" value="ED50"/>
Referencia Catastral:	Manzana: <input type="text"/>	Parcela: <input type="text"/>	



Descripción	Edificación alterada. Excepto cubierta. Modelo 5. Vivienda en hilera, con 2 plantas, porche y pequeña terraza superior lateral y jardín. Cubierta (incluida teja) original.
Fecha Construcción:	Principios del Siglo XX (1928-1933)
Estado de Conservación:	Restaurado.
Uso:	Residencial.
Elementos distorsionantes:	Alteración de huecos en fachada. Terraza de 1ª planta cerrada y ampliada con apertura de 2 ventanas. Carpinterías, con persianas y rejas. Aparato de A/A en fachada. Eliminación del arco del porche. Fachada en "gotegran". Vallado nuevo con puerta para vehículos.
Determinaciones:	Las generales correspondientes al grado al que pertenece. Además, se cumplirá lo especificado tanto en la ficha individual, como en la ficha del conjunto Barrio Ciudad Jardín (ficha nº 160211)



Ficha del catálogo de edificios y elementos protegidos

CJ-1205

Denominación:	Vivienda en Ciudad Jardín		
Grado de Protección:	Grado 3		
Dirección:	C/ Ramón J. Sender, 27		
Población/Paraje:	Cartagena		
Coordenadas UTM:	X=	677484	Y= 4165065 Datum ED50
Referencia Catastral:	Manzana:	<input type="text"/>	Parcela: <input type="text"/>



Descripción	Edificación alterada. Sólo parte. Modelo 5. Vivienda en hilera, con 2 plantas, porche y pequeña terraza superior lateral y jardín.
Fecha Construcción:	Principios del Siglo XX (1928-1933)
Estado de Conservación:	Restaurado.
Uso:	Residencial.
Elementos distorsionantes:	Alteración de huecos en fachada. Terraza de 1ª planta cerrada con apertura de ventana. Carpinterías, con persianas y rejas. Eliminación del arco del porche. Fachada en "gotegran". Vallado nuevo. Cerramiento de terraza.
Determinaciones:	Las generales correspondientes al grado al que pertenece. Además, se cumplirá lo especificado tanto en la ficha individual, como en la ficha del conjunto Barrio Ciudad Jardín (ficha nº 160211)



Ficha del catálogo de edificios y elementos protegidos

CJ-1207

Denominación:	Vivienda en Ciudad Jardín		
Grado de Protección:	Grado 3		
Dirección:	C/ Ramón J. Sender, 23		
Población/Paraje:	Cartagena		
Coordenadas UTM:	X=	<input type="text" value="677487"/>	Y= <input type="text" value="4165051"/> Datum <input type="text" value="ED50"/>
Referencia Catastral:	Manzana:	<input type="text"/>	Parcela: <input type="text"/>



Descripción	Edificación alterada. Sólo parte. Modelo 5. Vivienda en hilera, con 2 plantas, porche y pequeña terraza superior lateral y jardín. Cubierta (incluida teja) original.
Fecha Construcción:	Principios del Siglo XX (1928-1933)
Estado de Conservación:	Regular.
Uso:	Residencial.
Elementos distorsionantes:	Alteración de huecos en fachada. Terraza de 1ª planta cerrada con apertura de ventana. Carpinterías, con persianas y rejas. Eliminación del arco del porche. Fachada en "gotegran". Vallado nuevo.
Determinaciones:	Las generales correspondientes al grado al que pertenece. Además, se cumplirá lo especificado tanto en la ficha individual, como en la ficha del conjunto Barrio Ciudad Jardín (ficha nº 160211)



Ficha del catálogo de edificios y elementos protegidos

CJ-1208

Denominación:	Vivienda en Ciudad Jardín		
Grado de Protección:	Grado 3		
Dirección:	C/ Ramón J. Sender, 21		
Población/Paraje:	Cartagena		
Coordenadas UTM:	X=	677489	Y= 4165044 Datum ED50
Referencia Catastral:	Manzana:		Parcela:



Descripción	Edificación alterada. Sólo parte. Modelo 5. Vivienda en hilera, con 2 plantas, porche y pequeña terraza superior lateral y jardín. Cubierta (incluida teja) original.
Fecha Construcción:	Principios del Siglo XX (1928-1933)
Estado de Conservación:	Regular.
Uso:	Residencial.
Elementos distorsionantes:	Alteración de huecos en fachada. Terraza de 1ª planta cerrada y ampliada con 2 pilares de apoyo. Apertura de 2 ventanas en su frente. Cierre parcial del porche con apertura de puerta para 2ª vivienda. Carpinterías, con persianas y rejas, sólo en planta baja. Vallado con celosía blanca.
Determinaciones:	Las generales correspondientes al grado al que pertenece. Además, se cumplirá lo especificado tanto en la ficha individual, como en la ficha del conjunto Barrio Ciudad Jardín (ficha nº 160211)



Ficha del catálogo de edificios y elementos protegidos

CJ-1209

Denominación:	Vivienda en Ciudad Jardín		
Grado de Protección:	Grado 3		
Dirección:	C/ Trafalgar, 27		
Población/Paraje:	Cartagena		
Coordenadas UTM:	X=	677496	Y= 4165034 Datum ED50
Referencia Catastral:	Manzana:	<input type="text"/>	Parcela: <input type="text"/>



Descripción	Edificación original. Modelo 6. Vivienda tipo (ver ficha 160211) Vivienda adosada igual al modelo 5, en esquina con 2 plantas, porche y pequeña terraza superior laterales y jardín. Cubierta (incluida teja) original.
Fecha Construcción:	Principios del Siglo XX (1928-1933)
Estado de Conservación:	Restaurado.
Uso:	Residencial.
Elementos distorsionantes:	Alteración de huecos en fachada. Terraza de 1ª planta cerrada con 2 ventanas, canalón y bajante. Cochera y escalera, en lado derecho con techado de "uralita". Vallado nuevo.
Determinaciones:	Las generales correspondientes al grado al que pertenece. Además, se cumplirá lo especificado tanto en la ficha individual, como en la ficha del conjunto Barrio Ciudad Jardín (ficha nº 160211)



Ficha del catálogo de edificios y elementos protegidos

CJ-1210

Denominación:	Vivienda en Ciudad Jardín		
Grado de Protección:	Grado 3		
Dirección:	C/ Trafalgar, 25		
Población/Paraje:	Cartagena		
Coordenadas UTM:	X=	<input type="text" value="677488"/>	Y= <input type="text" value="4165032"/> Datum <input type="text" value="ED50"/>
Referencia Catastral:	Manzana:	<input type="text"/>	Parcela: <input type="text"/>



Descripción	Edificación alterada. Sólo parte. Modelo 5. Vivienda en hilera, con 2 plantas, porche y pequeña terraza superior lateral y jardín.
Fecha Construcción:	Principios del Siglo XX (1928-1933)
Estado de Conservación:	Restaurado.
Uso:	Residencial.
Elementos distorsionantes:	Cochera con terraza superior en lado izquierdo. Eliminación del arco en porche. Toldo y aparato de a.a., en terraza de 1ª planta. Persianas. Vallado.
Determinaciones:	Las generales correspondientes al grado al que pertenece. Además, se cumplirá lo especificado tanto en la ficha individual, como en la ficha del conjunto Barrio Ciudad Jardín (ficha nº 160211)



Ficha del catálogo de edificios y elementos protegidos

CJ-1211

Denominación:	Vivienda en Ciudad Jardín		
Grado de Protección:	Grado 3		
Dirección:	C/ Trafalgar, 23		
Población/Paraje:	Cartagena		
Coordenadas UTM:	X=	<input type="text" value="677481"/>	Y= <input type="text" value="4165031"/> Datum <input type="text" value="ED50"/>
Referencia Catastral:	Manzana:	<input type="text"/>	Parcela: <input type="text"/>



Descripción	Edificación alterada. Sólo parte. Modelo 5. Vivienda en hilera, con 2 plantas, porche y pequeña terraza superior lateral y jardín. Cubierta (incluida teja) original.
Fecha Construcción:	Principios del Siglo XX (1928-1933)
Estado de Conservación:	Regular.
Uso:	Residencial.
Elementos distorsionantes:	Únicamente mantiene la cubierta, por tanto, el resto de elementos se pueden considerar distorsionantes
Determinaciones:	Las generales correspondientes al grado al que pertenece. Además, se cumplirá lo especificado tanto en la ficha individual, como en la ficha del conjunto Barrio Ciudad Jardín (ficha nº 160211)



Ficha del catálogo de edificios y elementos protegidos

CJ-1212

Denominación:	Vivienda en Ciudad Jardín		
Grado de Protección:	Grado 3		
Dirección:	C/ Trafalgar, 21		
Población/Paraje:	Cartagena		
Coordenadas UTM:	X=	<input type="text" value="677472"/>	Y= <input type="text" value="4165028"/> Datum <input type="text" value="ED50"/>
Referencia Catastral:	Manzana:	<input type="text"/>	Parcela: <input type="text"/>



Descripción	Edificación alterada. Excepto cubierta. Modelo 6. Vivienda adosada igual al modelo 5, en esquina con 2 plantas, porche y pequeña terraza superior laterales y jardín. Cubierta (incluida teja) original.
Fecha Construcción:	Principios del Siglo XX (1928-1933)
Estado de Conservación:	Regular.
Uso:	Residencial.
Elementos distorsionantes:	Únicamente mantiene la cubierta, por tanto, el resto de elementos se pueden considerar distorsionantes
Determinaciones:	Las generales correspondientes al grado al que pertenece. Además, se cumplirá lo especificado tanto en la ficha individual, como en la ficha del conjunto Barrio Ciudad Jardín (ficha nº 160211)



Ficha del catálogo de edificios y elementos protegidos

CJ-1213

Denominación:	Vivienda en Ciudad Jardín		
Grado de Protección:	Grado 3		
Dirección:	C/ Carmen Conde, 22		
Población/Paraje:	Cartagena		
Coordenadas UTM:	X=	677472	Y= 4165040 Datum ED50
Referencia Catastral:	Manzana:		Parcela:



Descripción	Edificación alterada. Sólo parte. Modelo 5. Vivienda en hilera, con 2 plantas, porche y pequeña terraza superior lateral y jardín. Cubierta (incluida teja) original.
Fecha Construcción:	Principios del Siglo XX (1928-1933)
Estado de Conservación:	Restaurado.
Uso:	Residencial.
Elementos distorsionantes:	Cierre y recrecido de porche, con pequeña ampliación de la terraza, con ladrillo. Dos puertas de entrada en vallado y 2 de acceso a la vivienda. Fachada a la "tiroleza". Carpinterías con persianas y rejas (en planta baja). Vallado nuevo.
Determinaciones:	Las generales correspondientes al grado al que pertenece. Además, se cumplirá lo especificado tanto en la ficha individual, como en la ficha del conjunto Barrio Ciudad Jardín (ficha nº 160211)



Ficha del catálogo de edificios y elementos protegidos

CJ-1215

Denominación:	Vivienda en Ciudad Jardín		
Grado de Protección:	Grado 3		
Dirección:	C/ Carmen Conde, 26		
Población/Paraje:	Cartagena		
Coordenadas UTM:	X=	677468	Y= 4165054 Datum ED50
Referencia Catastral:	Manzana:		Parcela:



Descripción	Edificación alterada. Sólo parte. Modelo 5. Vivienda en hilera, con 2 plantas, porche y pequeña terraza superior lateral y jardín. Cubierta (incluida teja) original.
Fecha Construcción:	Principios del Siglo XX (1928-1933)
Estado de Conservación:	Regular.
Uso:	Residencial.
Elementos distorsionantes:	Cierre del porche, con aluminio en su color. Sustitución de antepecho original de la terraza, por baranda metálica. Aplacado de azulejo y ladrillo en fachada. Carpinterías con persianas (rejas en planta baja). Vallado nuevo, con celosía y piedra natural.
Determinaciones:	Las generales correspondientes al grado al que pertenece. Además, se cumplirá lo especificado tanto en la ficha individual, como en la ficha del conjunto Barrio Ciudad Jardín (ficha nº 160211)



Ficha del catálogo de edificios y elementos protegidos

CJ-1216

Denominación:	Vivienda en Ciudad Jardín		
Grado de Protección:	Grado 3		
Dirección:	C/ Carmen Conde, 28		
Población/Paraje:	Cartagena		
Coordenadas UTM:	X=	677466	Y= 4165061 Datum ED50
Referencia Catastral:	Manzana:		Parcela:



Descripción	Edificación alterada. Sólo parte. Modelo 5. Vivienda en hilera, con 2 plantas, porche y pequeña terraza superior lateral y jardín. Cubierta (incluida teja) original.
Fecha Construcción:	Principios del Siglo XX (1928-1933)
Estado de Conservación:	Restaurado.
Uso:	Residencial.
Elementos distorsionantes:	Eliminación del arco del porche. Sustitución de antepecho original de la terraza, por baranda metálica. Fachada en "tiroleasa" blanca. Ampliación de los huecos, con carpinterías con persianas (rejas en planta baja). Vallado nuevo.
Determinaciones:	Las generales correspondientes al grado al que pertenece. Además, se cumplirá lo especificado tanto en la ficha individual, como en la ficha del conjunto Barrio Ciudad Jardín (ficha nº 160211)



Ficha del catálogo de edificios y elementos protegidos

CJ-1217

Denominación:	Vivienda en Ciudad Jardín		
Grado de Protección:	Grado 3		
Dirección:	C/ Carmen Conde, 30		
Población/Paraje:	Cartagena		
Coordenadas UTM:	X=	677465	Y= 4165067 Datum ED50
Referencia Catastral:	Manzana:	<input type="text"/>	Parcela: <input type="text"/>



Descripción	Edificación original. Modelo 5. Vivienda en hilera, con 2 plantas, porche y pequeña terraza superior lateral y jardín.
Fecha Construcción:	Principios del Siglo XX (1928-1933)
Estado de Conservación:	Regular.
Uso:	Residencial.
Elementos distorsionantes:	Vallado sustituido por celosía blanca, reja en la ventana de planta baja y zócalo de azulejo en porche.
Determinaciones:	Las generales correspondientes al grado al que pertenece. Además, se cumplirá lo especificado tanto en la ficha individual, como en la ficha del conjunto Barrio Ciudad Jardín (ficha nº 160211)



Ficha del catálogo de edificios y elementos protegidos

CJ-1218

Denominación:	Vivienda en Ciudad Jardín		
Grado de Protección:	Grado 3		
Dirección:	C/ Carmen Conde, 32		
Población/Paraje:	Cartagena		
Coordenadas UTM:	X= 677463	Y= 4165074	Datum ED50
Referencia Catastral:	Manzana:	Parcela:	



Descripción	Edificación alterada. Sólo parte. Modelo 5. Vivienda en hilera, con 2 plantas, porche y pequeña terraza superior lateral y jardín. Cubierta (incluida teja) original.
Fecha Construcción:	Principios del Siglo XX (1928-1933)
Estado de Conservación:	Restaurado.
Uso:	Residencial.
Elementos distorsionantes:	Sustitución de antepecho original de la terraza, por baranda metálica. Aparato de A/A en fachada. Carpinterías con persianas (rejas en planta baja). Vallado nuevo.
Determinaciones:	Las generales correspondientes al grado al que pertenece. Además, se cumplirá lo especificado tanto en la ficha individual, como en la ficha del conjunto Barrio Ciudad Jardín (ficha nº 160211)



Ficha del catálogo de edificios y elementos protegidos

CJ-1301

Denominación:	Vivienda en Ciudad Jardín		
Grado de Protección:	Grado 3		
Dirección:	C/ Santiago Ramón y Cajal, 84		
Población/Paraje:	Cartagena		
Coordenadas UTM:	X=	677259	Y= 4165151 Datum ED50
Referencia Catastral:	Manzana:	<input type="text"/>	Parcela: <input type="text"/>



Descripción	Edificación original. Modelo 4. Vivienda adosada, en esquina (formado grupos de 4 con patio de luces común) con 2 plantas, porche y balcón de planta cuadrada en chaflán con pérgola de madera y jardín. Cubierta (incluida teja) y vallado original, excepto en ampliación.
Fecha Construcción:	Principios del Siglo XX (1928-1933)
Estado de Conservación:	Restaurado.
Uso:	Residencial.
Elementos distorsionantes:	Alteración de huecos en fachada. Apertura de ventanas con persinas. Terraza en 1ª planta cerrada. Eliminación de pérgola, y jardín perimetral construcción con cubierta plana en el frente derecho de la parcela. Porche con cierre y toldo.
Determinaciones:	Las generales correspondientes al grado al que pertenece. Además, se cumplirá lo especificado tanto en la ficha individual, como en la ficha del conjunto Barrio Ciudad Jardín (ficha nº 160211)



Ficha del catálogo de edificios y elementos protegidos

CJ-1303

Denominación:	Vivienda en Ciudad Jardín		
Grado de Protección:	Grado 3		
Dirección:	C/ Enrique Martínez Muñoz, 9		
Población/Paraje:	Cartagena		
Coordenadas UTM:	X=	677277	Y= 4165140 Datum ED50
Referencia Catastral:	Manzana:		Parcela:



Descripción	Edificación alterada. Sólo parte. Modelo 4. Vivienda adosada, en esquina (formado grupos de 4 con patio de luces común) con 2 plantas, porche y balcón de planta cuadrada en chaflán con pérgola de madera y jardín. Cubierta (incluida teja) original.
Fecha Construcción:	Principios del Siglo XX (1928-1933)
Estado de Conservación:	Regular.
Uso:	Residencial.
Elementos distorsionantes:	Ampliación de la vivienda, en lado izquierdo, con cochera y terraza con escalera. Fachada en "tiroleza" color verde. Alteración de huecos en fachada. Cerramiento de balcón 1ª planta, con ventanas y persianas. Vallado nuevo.
Determinaciones:	Las generales correspondientes al grado al que pertenece. Además, se cumplirá lo especificado tanto en la ficha individual, como en la ficha del conjunto Barrio Ciudad Jardín (ficha nº 160211)



Ficha del catálogo de edificios y elementos protegidos

CJ-1304

Denominación:	Vivienda en Ciudad Jardín		
Grado de Protección:	Grado 3		
Dirección:	C/ Enrique Martínez Muñoz, 7		
Población/Paraje:	Cartagena		
Coordenadas UTM:	X=	677281	Y= 4165126 Datum ED50
Referencia Catastral:	Manzana:		Parcela:



Descripción	Edificación alterada. Sólo parte. Modelo 4. Vivienda adosada, en esquina (formado grupos de 4 con patio de luces común) con 2 plantas, porche y balcón de planta cuadrada en chaflán con pérgola de madera y jardín. Cubierta (incluida teja) original.
Fecha Construcción:	Principios del Siglo XX (1928-1933)
Estado de Conservación:	Regular.
Uso:	Residencial.
Elementos distorsionantes:	Ampliación de la vivienda, en lado derecho con dos alturas: cochera, habitación y terraza. Fachada aplacada con azulejos verdes y blancos. Alteración de huecos, con caprinterías de aluminio, en su color y persianas. Vallado nuevo.
Determinaciones:	Las generales correspondientes al grado al que pertenece. Además, se cumplirá lo especificado tanto en la ficha individual, como en la ficha del conjunto Barrio Ciudad Jardín (ficha nº 160211)



Ficha del catálogo de edificios y elementos protegidos

CJ-1305

Denominación:	Vivienda en Ciudad Jardín		
Grado de Protección:	Grado 3		
Dirección:	C/ Enrique Martínez Muñoz, 5		
Población/Paraje:	Cartagena		
Coordenadas UTM:	X=	<input type="text" value="677285"/>	Y= <input type="text" value="4165111"/> Datum <input type="text" value="ED50"/>
Referencia Catastral:	Manzana:	<input type="text"/>	Parcela: <input type="text"/>



Descripción	Edificación alterada. Sólo parte. Modelo 4. Vivienda adosada, en esquina (formado grupos de 4 con patio de luces común) con 2 plantas, porche y balcón de planta cuadrada en chaflán con pérgola de madera y jardín.
Fecha Construcción:	Principios del Siglo XX (1928-1933)
Estado de Conservación:	Regular.
Uso:	Residencial.
Elementos distorsionantes:	Cochera, lado izquierdo. Escalera de obra, para acceder a la 1ª planta desde el exterior.
Determinaciones:	Las generales correspondientes al grado al que pertenece. Además, se cumplirá lo especificado tanto en la ficha individual, como en la ficha del conjunto Barrio Ciudad Jardín (ficha nº 160211)



Ficha del catálogo de edificios y elementos protegidos

CJ-1306

Denominación:	Vivienda en Ciudad Jardín		
Grado de Protección:	Grado 3		
Dirección:	C/ Enrique Martínez Muñoz, 3		
Población/Paraje:	Cartagena		
Coordenadas UTM:	X=	<input type="text" value="677289"/>	Y= <input type="text" value="4165097"/> Datum <input type="text" value="ED50"/>
Referencia Catastral:	Manzana:	<input type="text"/>	Parcela: <input type="text"/>



Descripción	Edificación alterada. Sólo parte. Modelo 4. Vivienda adosada, en esquina (formado grupos de 4 con patio de luces común) con 2 plantas, porche y balcón de planta cuadrada en chaflán con pérgola de madera y jardín. Cubierta (incluida teja) original.
Fecha Construcción:	Principios del Siglo XX (1928-1933)
Estado de Conservación:	Restaurado.
Uso:	Residencial.
Elementos distorsionantes:	Ampliación de la vivienda, en lado derecho de la planta baja, con cochera y terraza. Balcón de 1ª planta, cerrado con ventana frontal. Apertura de puerta exterior en 1ª planta. Colocación de puerta de aluminio en arco del porche. Vallado nuevo.
Determinaciones:	Las generales correspondientes al grado al que pertenece. Además, se cumplirá lo especificado tanto en la ficha individual, como en la ficha del conjunto Barrio Ciudad Jardín (ficha nº 160211)



Ficha del catálogo de edificios y elementos protegidos

CJ-1307

Denominación:	Vivienda en Ciudad Jardín		
Grado de Protección:	Grado 3		
Dirección:	C/ Enrique Martínez Muñoz, 1		
Población/Paraje:	Cartagena		
Coordenadas UTM:	X= <input type="text" value="677293"/>	Y= <input type="text" value="4165084"/>	Datum <input type="text" value="ED50"/>
Referencia Catastral:	Manzana: <input type="text"/>	Parcela: <input type="text"/>	



Descripción	Edificación alterada. Sólo parte. Modelo 4. Vivienda adosada, en esquina (formado grupos de 4 con patio de luces común) con 2 plantas, porche y balcón de planta cuadrada en chaflán con pérgola de madera y jardín. Cubierta (incluida teja) original.
Fecha Construcción:	Principios del Siglo XX (1928-1933)
Estado de Conservación:	Restaurado.
Uso:	Residencial.
Elementos distorsionantes:	Ampliación de la vivienda, en lado izquierdo de la planta baja, con habitación y cochera. Aplacado de ladrillo amarillo, en fachada. Cierre del balcón de la 1ª planta y porche. Alteración de todos los huecos. Vallado nuevo.
Determinaciones:	Las generales correspondientes al grado al que pertenece. Además, se cumplirá lo especificado tanto en la ficha individual, como en la ficha del conjunto Barrio Ciudad Jardín (ficha nº 160211)



Ficha del catálogo de edificios y elementos protegidos

CJ-1309

Denominación:	Vivienda en Ciudad Jardín		
Grado de Protección:	Grado 3		
Dirección:	C/ Santiago Ramón y Cajal, 76		
Población/Paraje:	Cartagena		
Coordenadas UTM:	X= <input type="text" value="677278"/>	Y= <input type="text" value="4165093"/>	Datum <input type="text" value="ED50"/>
Referencia Catastral:	Manzana: <input type="text"/>	Parcela: <input type="text"/>	



Descripción	Edificación alterada. Excepto cubierta. Modelo 4. Vivienda adosada, en esquina (formado grupos de 4 con patio de luces común) con 2 plantas, porche y balcón de planta cuadrada en chaflán con pérgola de madera y jardín. Cubierta (incluida teja) original, excepto en ampliación.
Fecha Construcción:	Principios del Siglo XX (1928-1933)
Estado de Conservación:	Restaurado.
Uso:	Residencial.
Elementos distorsionantes:	Ampliación de la vivienda, en lado izquierdo en sus dos plantas, más construcción de cochera adosada. Fachada en "gotegran". Eliminación del balcón de la 1ª planta. Alteración de todos los huecos. Carpinterías, con persianas y rejas. Tejadillo en planta baja, con teja de cañón. Vallado nuevo.
Determinaciones:	Las generales correspondientes al grado al que pertenece. Además, se cumplirá lo especificado tanto en la ficha individual, como en la ficha del conjunto Barrio Ciudad Jardín (ficha nº 160211)



Ficha del catálogo de edificios y elementos protegidos

CJ-1310

Denominación:	Vivienda en Ciudad Jardín		
Grado de Protección:	Grado 3		
Dirección:	C/ Santiago Ramón y Cajal, 78		
Población/Paraje:	Cartagena		
Coordenadas UTM:	X=	<input type="text" value="677273"/>	Y= <input type="text" value="4165108"/> Datum <input type="text" value="ED50"/>
Referencia Catastral:	Manzana:	<input type="text"/>	Parcela: <input type="text"/>



Descripción	Edificación alterada. Sólo parte. Modelo 4. Vivienda adosada, en esquina (formado grupos de 4 con patio de luces común) con 2 plantas, porche y balcón de planta cuadrada en chaflán con pérgola de madera y jardín. Cubierta (incluida teja) original.
Fecha Construcción:	Principios del Siglo XX (1928-1933)
Estado de Conservación:	Restaurado.
Uso:	Residencial.
Elementos distorsionantes:	Cochera en lado derecho. Balcón de 1ª planta, cerrado con cristaleras de aluminio blanco. Colocación de mallorquinas y rejas, en todas las ventanas. Vallado nuevo.
Determinaciones:	Las generales correspondientes al grado al que pertenece. Además, se cumplirá lo especificado tanto en la ficha individual, como en la ficha del conjunto Barrio Ciudad Jardín (ficha nº 160211)



Ficha del catálogo de edificios y elementos protegidos

CJ-1311

Denominación:	Vivienda en Ciudad Jardín		
Grado de Protección:	Grado 3		
Dirección:	C/ Santiago Ramón y Cajal, 80		
Población/Paraje:	Cartagena		
Coordenadas UTM:	X=	677268	Y= 4165121 Datum ED50
Referencia Catastral:	Manzana:		Parcela:



Descripción	Edificación alterada. Excepto cubierta. Modelo 4. Vivienda adosada, en esquina (formado grupos de 4 con patio de luces común) con 2 plantas, porche y balcón de planta cuadrada en chaflán con pérgola de madera y jardín. Cubierta (incluida teja) original.
Fecha Construcción:	Principios del Siglo XX (1928-1933)
Estado de Conservación:	Regular.
Uso:	Residencial.
Elementos distorsionantes:	Únicamente mantiene la cubierta, por tanto, el resto de elementos se pueden considerar distorsionantes. Ampliación en ambos lados, para crear 2 viviendas con garaje.
Determinaciones:	Las generales correspondientes al grado al que pertenece. Además, se cumplirá lo especificado tanto en la ficha individual, como en la ficha del conjunto Barrio Ciudad Jardín (ficha nº 160211)



Ficha del catálogo de edificios y elementos protegidos

CJ-1312

Denominación:	Vivienda en Ciudad Jardín		
Grado de Protección:	Grado 3		
Dirección:	C/ Santiago Ramón y Cajal, 82		
Población/Paraje:	Cartagena		
Coordenadas UTM:	X=	677263	Y= 4165136 Datum ED50
Referencia Catastral:	Manzana:	<input type="text"/>	Parcela: <input type="text"/>



Descripción	Edificación alterada. Excepto cubierta. Modelo 4. Vivienda adosada, en esquina (formado grupos de 4 con patio de luces común) con 2 plantas, porche y balcón de planta cuadrada en chaflán con pérgola de madera y jardín. Cubierta (incluida teja) original.
Fecha Construcción:	Principios del Siglo XX (1928-1933)
Estado de Conservación:	Restaurado.
Uso:	Residencial.
Elementos distorsionantes:	Únicamente mantiene la cubierta, por tanto, el resto de elementos se pueden considerar distorsionantes
Determinaciones:	Las generales correspondientes al grado al que pertenece. Además, se cumplirá lo especificado tanto en la ficha individual, como en la ficha del conjunto Barrio Ciudad Jardín (ficha nº 160211)



Ficha del catálogo de edificios y elementos protegidos

CJ-1402

Denominación:	Vivienda en Ciudad Jardín		
Grado de Protección:	Grado 3		
Dirección:	C/ Jorge Juan, 8		
Población/Paraje:	Cartagena		
Coordenadas UTM:	X= <input type="text" value="677310"/>	Y= <input type="text" value="4165162"/>	Datum <input type="text" value="ED50"/>
Referencia Catastral:	Manzana: <input type="text"/>	Parcela: <input type="text"/>	



Descripción	Edificación alterada. Sólo parte. Modelo 7. Vivienda adosada con 2 plantas, balcón central en 1ª planta y jardín. Cubierta (incluida teja) original.
Fecha Construcción:	Principios del Siglo XX (1928-1933)
Estado de Conservación:	Regular.
Uso:	Residencial.
Elementos distorsionantes:	Cochera en lado izquierdo. Aplacado de azulejo. Carpintería con persianas.
Determinaciones:	Las generales correspondientes al grado al que pertenece. Además, se cumplirá lo especificado tanto en la ficha individual, como en la ficha del conjunto Barrio Ciudad Jardín (ficha nº 160211)



Ficha del catálogo de edificios y elementos protegidos

CJ-1403

Denominación:	Vivienda en Ciudad Jardín		
Grado de Protección:	Grado 3		
Dirección:	C/ Félix Martí Alpera Jorge Juan, 19		
Población/Paraje:	Cartagena		
Coordenadas UTM:	X= <input type="text" value="677318"/>	Y= <input type="text" value="4165163"/>	Datum <input type="text" value="ED50"/>
Referencia Catastral:	Manzana: <input type="text"/>	Parcela: <input type="text"/>	



Descripción	Edificación alterada. Excepto cubierta. Modelo 8. Vivienda adosada, en esquina con 2 plantas, porche y balcón de planta rectangular con pérgola de madera y jardín. Cubierta (incluida teja) original.
Fecha Construcción:	Principios del Siglo XX (1928-1933)
Estado de Conservación:	Restaurado.
Uso:	Residencial.
Elementos distorsionantes:	Únicamente mantiene la cubierta, por tanto, el resto de elementos se pueden considerar distorsionantes. Ampliación.
Determinaciones:	Las generales correspondientes al grado al que pertenece. Además, se cumplirá lo especificado tanto en la ficha individual, como en la ficha del conjunto Barrio Ciudad Jardín (ficha nº 160211)



Ficha del catálogo de edificios y elementos protegidos

CJ-1404

Denominación:	Vivienda en Ciudad Jardín		
Grado de Protección:	Grado 3		
Dirección:	C/ Félix Martí Alpera, 17		
Población/Paraje:	Cartagena		
Coordenadas UTM:	X= <input type="text" value="677319"/>	Y= <input type="text" value="4165153"/>	Datum <input type="text" value="ED50"/>
Referencia Catastral:	Manzana: <input type="text"/>	Parcela: <input type="text"/>	



Descripción	Edificación alterada. Sólo parte. Modelo 9. Vivienda en hilera con 2 plantas y balcón central en 1a planta sin jardín. Cubierta (incluida teja) original.
Fecha Construcción:	Principios del Siglo XX (1928-1933)
Estado de Conservación:	Restaurado.
Uso:	Residencial.
Elementos distorsionantes:	Alteración de huecos en fachada. Eliminación de 2 huecos (una ventana en cada planta), en el lado derecho. Fachada bicolor con zócalo de piedra natural. Carpintería con persianas y rejas.
Determinaciones:	Las generales correspondientes al grado al que pertenece. Además, se cumplirá lo especificado tanto en la ficha individual, como en la ficha del conjunto Barrio Ciudad Jardín (ficha nº 160211)



Ficha del catálogo de edificios y elementos protegidos

CJ-1405

Denominación:	Vivienda en Ciudad Jardín		
Grado de Protección:	Grado 3		
Dirección:	C/ Félix Martí Alpera, 15		
Población/Paraje:	Cartagena		
Coordenadas UTM:	X= <input type="text" value="677320"/>	Y= <input type="text" value="4165146"/>	Datum <input type="text" value="ED50"/>
Referencia Catastral:	Manzana: <input type="text"/>	Parcela: <input type="text"/>	



Descripción	Edificación alterada. Sólo parte. Modelo 9. Vivienda en hilera con 2 plantas y balcón central en 1a planta sin jardín. Cubierta (incluida teja) original.
Fecha Construcción:	Principios del Siglo XX (1928-1933)
Estado de Conservación:	Restaurado.
Uso:	Residencial.
Elementos distorsionantes:	Alteración de huecos en fachada. Eliminación de 2 huecos (una ventana en cada planta), en lado derecho. Fachada en "gotegran". Carpintería con persianas y rejas.
Determinaciones:	Las generales correspondientes al grado al que pertenece. Además, se cumplirá lo especificado tanto en la ficha individual, como en la ficha del conjunto Barrio Ciudad Jardín (ficha nº 160211)



Ficha del catálogo de edificios y elementos protegidos

CJ-1406

Denominación:	Vivienda en Ciudad Jardín		
Grado de Protección:	Grado 3		
Dirección:	C/ Félix Martí Alpera, 13		
Población/Paraje:	Cartagena		
Coordenadas UTM:	X= <input type="text" value="677322"/>	Y= <input type="text" value="4165140"/>	Datum <input type="text" value="ED50"/>
Referencia Catastral:	Manzana: <input type="text"/>	Parcela: <input type="text"/>	



Descripción	Edificación original. Modelo 9. Vivienda en hilera con 2 plantas y balcón central en 1a planta sin jardín. Cubierta (incluida teja) original.
Fecha Construcción:	Principios del Siglo XX (1928-1933)
Estado de Conservación:	Restaurado.
Uso:	Residencial.
Elementos distorsionantes:	Aplacado de la fachada con azulejo y piedra en zócalo. Carpintería con persiana (reja en ventana y puerta de aluminio, sobre puerta de madera original). Alteración de huecos en fachada. Eliminación de ventana en planta baja del lado derecho. Aparato de A/A en fachada.
Determinaciones:	Las generales correspondientes al grado al que pertenece. Además, se cumplirá lo especificado tanto en la ficha individual, como en la ficha del conjunto Barrio Ciudad Jardín (ficha nº 160211)



Ficha del catálogo de edificios y elementos protegidos

CJ-1407

Denominación:	Vivienda en Ciudad Jardín		
Grado de Protección:	Grado 3		
Dirección:	C/ Félix Martí Alpera, 11		
Población/Paraje:	Cartagena		
Coordenadas UTM:	X= <input type="text" value="677324"/>	Y= <input type="text" value="4165133"/>	Datum <input type="text" value="ED50"/>
Referencia Catastral:	Manzana: <input type="text"/>	Parcela: <input type="text"/>	



Descripción	Edificación alterada. Sólo parte. Modelo 9. Vivienda en hilera con 2 plantas y balcón central en 1a planta sin jardín. Cubierta (incluida teja) original.
Fecha Construcción:	Principios del Siglo XX (1928-1933)
Estado de Conservación:	Restaurado.
Uso:	Residencial.
Elementos distorsionantes:	Alteración de huecos en fachada. Eliminación de 2 huecos (una ventana en cada planta), en lado izquierdo. Fachada aplacada con azulejo, gotegran y piedra natural. Alteración del resto de carpintería, con persianas y rejas.
Determinaciones:	Las generales correspondientes al grado al que pertenece. Además, se cumplirá lo especificado tanto en la ficha individual, como en la ficha del conjunto Barrio Ciudad Jardín (ficha nº 160211)



Ficha del catálogo de edificios y elementos protegidos

CJ-1408

Denominación:	Vivienda en Ciudad Jardín		
Grado de Protección:	Grado 3		
Dirección:	C/ Félix Martí Alpera, 9		
Población/Paraje:	Cartagena		
Coordenadas UTM:	X=	677326	Y= 4165127 Datum ED50
Referencia Catastral:	Manzana:		Parcela:



Descripción	Edificación alterada. Sólo parte. Modelo 9. Vivienda en hilera con 2 plantas y balcón central en 1ª planta sin jardín. Cubierta (incluida teja) original.
Fecha Construcción:	Principios del Siglo XX (1928-1933)
Estado de Conservación:	Regular.
Uso:	Residencial.
Elementos distorsionantes:	Fachada en "gotegran". Alteración de los huecos y carpintería, con persianas (rejas en planta baja).
Determinaciones:	Las generales correspondientes al grado al que pertenece. Además, se cumplirá lo especificado tanto en la ficha individual, como en la ficha del conjunto Barrio Ciudad Jardín (ficha nº 160211)



Ficha del catálogo de edificios y elementos protegidos

CJ-1409

Denominación:	Vivienda en Ciudad Jardín		
Grado de Protección:	Grado 3		
Dirección:	C/ Félix Martí Alpera, 7		
Población/Paraje:	Cartagena		
Coordenadas UTM:	X= <input type="text" value="677328"/>	Y= <input type="text" value="4165120"/>	Datum <input type="text" value="ED50"/>
Referencia Catastral:	Manzana: <input type="text"/>	Parcela: <input type="text"/>	



Descripción	Edificación alterada. Sólo parte. Modelo 9. Vivienda en hilera con 2 plantas y balcón central en 1ª planta sin jardín. Cubierta (incluida teja) original.
Fecha Construcción:	Principios del Siglo XX (1928-1933)
Estado de Conservación:	Regular.
Uso:	Residencial.
Elementos distorsionantes:	Alteración de huecos en fachada. Alteración de los huecos en planta baja, con apertura de una 2ª puerta de acceso a la 2ª vivienda en 1ª planta, y desplazamiento de puerta original hacia la derecha. Sustitución de puerta original por ventana. Fachada con aplacado de azulejo verde, ladrillo gris, gotegran y losa marrón, en zócalo.
Determinaciones:	Las generales correspondientes al grado al que pertenece. Además, se cumplirá lo especificado tanto en la ficha individual, como en la ficha del conjunto Barrio Ciudad Jardín (ficha nº 160211)



Ficha del catálogo de edificios y elementos protegidos

CJ-1410

Denominación:	Vivienda en Ciudad Jardín		
Grado de Protección:	Grado 3		
Dirección:	C/ Félix Martí Alpera, 5		
Población/Paraje:	Cartagena		
Coordenadas UTM:	X= <input type="text" value="677330"/>	Y= <input type="text" value="4165113"/>	Datum <input type="text" value="ED50"/>
Referencia Catastral:	Manzana: <input type="text"/>	Parcela: <input type="text"/>	



Descripción	Edificación alterada. Sólo parte. Modelo 9. Vivienda en hilera con 2 plantas y balcón central en 1a planta sin jardín. Cubierta (incluida teja) original.
Fecha Construcción:	Principios del Siglo XX (1928-1933)
Estado de Conservación:	Restaurado.
Uso:	Residencial.
Elementos distorsionantes:	Alteración de todos los huecos, especialmente en planta baja, con carpintería de persiana y reja. Zócalo en fachada, con plaqueta en tonos marrones.
Determinaciones:	Las generales correspondientes al grado al que pertenece. Además, se cumplirá lo especificado tanto en la ficha individual, como en la ficha del conjunto Barrio Ciudad Jardín (ficha nº 160211)



Ficha del catálogo de edificios y elementos protegidos

CJ-1411

Denominación:	Vivienda en Ciudad Jardín		
Grado de Protección:	Grado 3		
Dirección:	C/ Félix Martí Alpera, 3		
Población/Paraje:	Cartagena		
Coordenadas UTM:	X= <input type="text" value="677332"/>	Y= <input type="text" value="4165107"/>	Datum <input type="text" value="ED50"/>
Referencia Catastral:	Manzana: <input type="text"/>	Parcela: <input type="text"/>	



Descripción	Edificación alterada. Sólo parte. Modelo 9. Vivienda en hilera con 2 plantas y balcón central en 1a planta sin jardín. Cubierta (incluida teja) original.
Fecha Construcción:	Principios del Siglo XX (1928-1933)
Estado de Conservación:	Regular.
Uso:	Residencial.
Elementos distorsionantes:	Alteración de huecos en fachada. Alteración de todos los huecos, especialmente en planta baja, con apertura de puerta de vehículos y desplazamiento de la puerta de entrada y ventana. Carpintería con persiana y reja. Aplacado de azulejo, en toda la fachada y zócalo de piedra natural.
Determinaciones:	Las generales correspondientes al grado al que pertenece. Además, se cumplirá lo especificado tanto en la ficha individual, como en la ficha del conjunto Barrio Ciudad Jardín (ficha nº 160211)



Ficha del catálogo de edificios y elementos protegidos

CJ-1412

Denominación:	Vivienda en Ciudad Jardín		
Grado de Protección:	Grado 3		
Dirección:	C/ Félix Martí Alpera, 1		
Población/Paraje:	Cartagena		
Coordenadas UTM:	X=	677338	Y= 4165097 Datum ED50
Referencia Catastral:	Manzana:		Parcela:




Descripción	Edificación alterada. Sólo parte. Modelo 8. Vivienda adosada, en esquina con 2 plantas, porche y balcón de planta rectangular con pérgola de madera y jardín. Cubierta (incluida teja) original.
Fecha Construcción:	Principios del Siglo XX (1928-1933)
Estado de Conservación:	Restaurado.
Uso:	Residencial.
Elementos distorsionantes:	La vivienda ha sido ampliada hacia la derecha, en sus dos alturas, adosándole una cochera. Eliminación de la pérgola de la 1ª planta. Alteración de todos los huecos, con carpintería con persiana y reja. Fachada en "gotegran". Vallado nuevo.
Determinaciones:	Las generales correspondientes al grado al que pertenece. Además, se cumplirá lo especificado tanto en la ficha individual, como en la ficha del conjunto Barrio Ciudad Jardín (ficha nº 160211)



Ficha del catálogo de edificios y elementos protegidos

CJ-1413

Denominación:	Vivienda en Ciudad Jardín		
Grado de Protección:	Grado 3		
Dirección:	C/ Almirante Baldasano, 7		
Población/Paraje:	Cartagena		
Coordenadas UTM:	X=	677331	Y= 4165095 Datum ED50
Referencia Catastral:	Manzana:	<input type="text"/>	Parcela: <input type="text"/>



Descripción	Edificación original. Modelo 7. Vivienda tipo (ver ficha 160211) Vivienda adosada con 2 plantas, balcón central en 1ª planta y jardín. Cubierta (incluida teja) original.
Fecha Construcción:	Principios del Siglo XX (1928-1933)
Estado de Conservación:	Restaurado.
Uso:	Residencial.
Elementos distorsionantes:	Cochera en lado derecho, adosada a la vivienda. Alteración de huecos en planta baja, con carpintería con persiana y reja. Tejadillo y toldo en planta baja. Canalón y bajante en cornisa. Fachada en "gotegran". Vallado nuevo.
Determinaciones:	Las generales correspondientes al grado al que pertenece. Además, se cumplirá lo especificado tanto en la ficha individual, como en la ficha del conjunto Barrio Ciudad Jardín (ficha nº 160211)



Ficha del catálogo de edificios y elementos protegidos

CJ-1414

Denominación:	Vivienda en Ciudad Jardín		
Grado de Protección:	Grado 3		
Dirección:	C/ Almirante Baldasano, 5		
Población/Paraje:	Cartagena		
Coordenadas UTM:	X=	677322	Y= 4165093 Datum ED50
Referencia Catastral:	Manzana:	<input type="text"/>	Parcela: <input type="text"/>



Descripción	Edificación alterada. Sólo parte. Modelo 8. Vivienda adosada, en esquina con 2 plantas, porche y balcón de planta rectangular con pérgola de madera y jardín. Cubierta (incluida teja) original.
Fecha Construcción:	Principios del Siglo XX (1928-1933)
Estado de Conservación:	Regular.
Uso:	Residencial.
Elementos distorsionantes:	Cochera en lado izquierdo, adosada a la vivienda, con pequeño habitáculo superior. Sustitución de la pérgola y antepecho originales, por baranda metálica. Disminución del tamaño de la carpintería, con persiana y reja, sin alterar los huecos originales. Fachada en planta baja, pintada de color burdeos (impropio). Vallado nuevo.
Determinaciones:	Las generales correspondientes al grado al que pertenece. Además, se cumplirá lo especificado tanto en la ficha individual, como en la ficha del conjunto Barrio Ciudad Jardín (ficha nº 160211)



Ficha del catálogo de edificios y elementos protegidos

CJ-1415

Denominación:	Vivienda en Ciudad Jardín		
Grado de Protección:	Grado 3		
Dirección:	C/ Enrique Martínez Muñoz, 2		
Población/Paraje:	Cartagena		
Coordenadas UTM:	X= <input type="text" value="677319"/>	Y= <input type="text" value="4165102"/>	Datum <input type="text" value="ED50"/>
Referencia Catastral:	Manzana: <input type="text"/>	Parcela: <input type="text"/>	



Descripción	Edificación alterada. Sólo parte. Modelo 9. Vivienda en hilera con 2 plantas y balcón central en 1a planta sin jardín. Cubierta (incluida teja) original.
Fecha Construcción:	Principios del Siglo XX (1928-1933)
Estado de Conservación:	Restaurado.
Uso:	Residencial.
Elementos distorsionantes:	Alteración de huecos en fachada. Eliminación de 2 ventanas (una en cada planta) y alteración de todos los huecos originales, con carpintería, con persiana y (reja en planta baja). Fachada aplacada con azulejo marrón y piedra natural. Aparato de A/A en fachada.
Determinaciones:	Las generales correspondientes al grado al que pertenece. Además, se cumplirá lo especificado tanto en la ficha individual, como en la ficha del conjunto Barrio Ciudad Jardín (ficha nº 160211)



Ficha del catálogo de edificios y elementos protegidos

CJ-1416

Denominación:	Vivienda en Ciudad Jardín		
Grado de Protección:	Grado 3		
Dirección:	C/ Enrique Martínez Muñoz, 4		
Población/Paraje:	Cartagena		
Coordenadas UTM:	X= <input type="text" value="677317"/>	Y= <input type="text" value="4165109"/>	Datum <input type="text" value="ED50"/>
Referencia Catastral:	Manzana: <input type="text"/>	Parcela: <input type="text"/>	



Descripción	Edificación alterada. Sólo parte. Modelo 9. Vivienda en hilera con 2 plantas y balcón central en 1a planta sin jardín. Cubierta (incluida teja) original.
Fecha Construcción:	Principios del Siglo XX (1928-1933)
Estado de Conservación:	Restaurado.
Uso:	Residencial.
Elementos distorsionantes:	Carpintería, con persiana y reja. Alteración de huecos originales, en planta baja. Fachada bicolor con zócalo de piedra natural.
Determinaciones:	Las generales correspondientes al grado al que pertenece. Además, se cumplirá lo especificado tanto en la ficha individual, como en la ficha del conjunto Barrio Ciudad Jardín (ficha nº 160211)



Ficha del catálogo de edificios y elementos protegidos

CJ-1417

Denominación:	Vivienda en Ciudad Jardín		
Grado de Protección:	Grado 3		
Dirección:	C/ Enrique Martínez Muñoz, 6		
Población/Paraje:	Cartagena		
Coordenadas UTM:	X=	677315	Y= 4165116 Datum ED50
Referencia Catastral:	Manzana:	<input type="text"/>	Parcela: <input type="text"/>



Descripción	Edificación original. Modelo 9. Vivienda en hilera con 2 plantas y balcón central en 1ª planta sin jardín. Cubierta (incluida teja) original.
Fecha Construcción:	Principios del Siglo XX (1928-1933)
Estado de Conservación:	Restaurado.
Uso:	Residencial.
Elementos distorsionantes:	Carpinterías nuevas, con persianas y rejas. Fachada bicolor con zócalo de piedra natural.
Determinaciones:	Las generales correspondientes al grado al que pertenece. Además, se cumplirá lo especificado tanto en la ficha individual, como en la ficha del conjunto Barrio Ciudad Jardín (ficha nº 160211)



Ficha del catálogo de edificios y elementos protegidos

CJ-1418

Denominación:	Vivienda en Ciudad Jardín		
Grado de Protección:	Grado 3		
Dirección:	C/ Enrique Martínez Muñoz, 8		
Población/Paraje:	Cartagena		
Coordenadas UTM:	X= <input type="text" value="677313"/>	Y= <input type="text" value="4165122"/>	Datum <input type="text" value="ED50"/>
Referencia Catastral:	Manzana: <input type="text"/>	Parcela: <input type="text"/>	



Descripción	Edificación original. Modelo 9. Vivienda tipo (ver ficha 160211) Vivienda en hilera con 2 plantas y balcón central en 1a planta sin jardín.
Fecha Construcción:	Principios del Siglo XX (1928-1933)
Estado de Conservación:	Regular.
Uso:	Residencial.
Elementos distorsionantes:	Antena de TV y parabólica en el balcón. Fachada en "tirolesa" y zócalo de piedra natural.
Determinaciones:	Las generales correspondientes al grado al que pertenece. Además, se cumplirá lo especificado tanto en la ficha individual, como en la ficha del conjunto Barrio Ciudad Jardín (ficha nº 160211)



Ficha del catálogo de edificios y elementos protegidos

CJ-1419

Denominación:	Vivienda en Ciudad Jardín		
Grado de Protección:	Grado 3		
Dirección:	C/ Enrique Martínez Muñoz, 10		
Población/Paraje:	Cartagena		
Coordenadas UTM:	X=	677311	Y= 4165129 Datum ED50
Referencia Catastral:	Manzana:	<input type="text"/>	Parcela: <input type="text"/>



Descripción	Edificación alterada. Excepto cubierta. Modelo 9. Vivienda en hilera con 2 plantas y balcón central en 1a planta sin jardín. Conserva Cubierta (incluida teja) original.
Fecha Construcción:	Principios del Siglo XX (1928-1933)
Estado de Conservación:	Regular.
Uso:	Residencial.
Elementos distorsionantes:	Únicamente mantiene la cubierta, por tanto, el resto de elementos se pueden considerar distorsionantes
Determinaciones:	Las generales correspondientes al grado al que pertenece. Además, se cumplirá lo especificado tanto en la ficha individual, como en la ficha del conjunto Barrio Ciudad Jardín (ficha nº 160211)



Ficha del catálogo de edificios y elementos protegidos

CJ-1420

Denominación:	Vivienda en Ciudad Jardín		
Grado de Protección:	Grado 3		
Dirección:	C/ Enrique Martínez Muñoz, 12		
Población/Paraje:	Cartagena		
Coordenadas UTM:	X=	677309	Y= 4165135 Datum ED50
Referencia Catastral:	Manzana:	<input type="text"/>	Parcela: <input type="text"/>



Descripción	Edificación original. Modelo 9. Vivienda en hilera con 2 plantas y balcón central en 1ª planta sin jardín. Cubierta (incluida teja) original.
Fecha Construcción:	Principios del Siglo XX (1928-1933)
Estado de Conservación:	Regular.
Uso:	Residencial.
Elementos distorsionantes:	Antena de TV en el balcón. Fachada en "tiroleza" y zócalo de piedra natural. Carpintería con persianas y rejas. Alteración de huecos en fachada. Puerta de acceso nueva. Alteración de hueco de la ventana, en la parte derecha de la planta baja.
Determinaciones:	Las generales correspondientes al grado al que pertenece. Además, se cumplirá lo especificado tanto en la ficha individual, como en la ficha del conjunto Barrio Ciudad Jardín (ficha nº 160211)



Ficha del catálogo de edificios y elementos protegidos

CJ-1421

Denominación:	Vivienda en Ciudad Jardín		
Grado de Protección:	Grado 3		
Dirección:	C/ Enrique Martínez Muñoz, 14		
Población/Paraje:	Cartagena		
Coordenadas UTM:	X=	<input type="text" value="677307"/>	Y= <input type="text" value="4165142"/> Datum <input type="text" value="ED50"/>
Referencia Catastral:	Manzana:	<input type="text"/>	Parcela: <input type="text"/>



Descripción	Edificación alterada. Sólo parte. Modelo 9. Vivienda en hilera con 2 plantas y balcón central en 1a planta sin jardín. Cubierta (incluida teja) original.
Fecha Construcción:	Principios del Siglo XX (1928-1933)
Estado de Conservación:	Restaurado.
Uso:	Residencial.
Elementos distorsionantes:	Alteración de huecos en fachada. Eliminación de 2 ventanas, del lado derecho (una en cada planta) y alteración del resto con carpintería, con persiana y (reja en planta baja). Fachada bicolor con zócalo en piedra natural.
Determinaciones:	Las generales correspondientes al grado al que pertenece. Además, se cumplirá lo especificado tanto en la ficha individual, como en la ficha del conjunto Barrio Ciudad Jardín (ficha nº 160211)



Ficha del catálogo de edificios y elementos protegidos

CJ-1422

Denominación:	Vivienda en Ciudad Jardín		
Grado de Protección:	Grado 3		
Dirección:	C/ Enrique Martínez Muñoz, 16		
Población/Paraje:	Cartagena		
Coordenadas UTM:	X=	677305	Y= 4165149 Datum ED50
Referencia Catastral:	Manzana:		Parcela:



Descripción	Edificación alterada. Sólo parte. Modelo 9. Vivienda en hilera con 2 plantas y balcón central en 1a planta sin jardín. Cubierta (incluida teja) original.
Fecha Construcción:	Principios del Siglo XX (1928-1933)
Estado de Conservación:	Restaurado.
Uso:	Residencial.
Elementos distorsionantes:	Alteración de todos los huecos, con carpintería con persianas y (rejas en planta baja). Antena de TV en balcón. Fachada en "gotegran" y zócalo en piedra natural.
Determinaciones:	Las generales correspondientes al grado al que pertenece. Además, se cumplirá lo especificado tanto en la ficha individual, como en la ficha del conjunto Barrio Ciudad Jardín (ficha nº 160211)



Ficha del catálogo de edificios y elementos protegidos

CJ-1505

Denominación:	Vivienda en Ciudad Jardín		
Grado de Protección:	Grado 3		
Dirección:	C/ Picasso, 5		
Población/Paraje:	Cartagena		
Coordenadas UTM:	X=	677366	Y= 4165133 Datum ED50
Referencia Catastral:	Manzana:	<input type="text"/>	Parcela: <input type="text"/>



Descripción	Edificación alterada. Sólo parte. Modelo 4. Vivienda adosada, en esquina (formado grupos de 4 con patio de luces común) con 2 plantas, porche y balcón de planta cuadrada en chaflán con pérgola de madera y jardín. Cubierta (incluida teja) original.
Fecha Construcción:	Principios del Siglo XX (1928-1933)
Estado de Conservación:	Restaurado.
Uso:	Residencial.
Elementos distorsionantes:	Cochera lado izquierdo, al fondo y adosada a la vivienda. Alteración de huecos en fachada. Cerrado de balcón 1ª planta, ampliando este con una ventana grande. Mallorquinas de madera en todas las ventanas. Vallado nuevo.
Determinaciones:	Las generales correspondientes al grado al que pertenece. Además, se cumplirá lo especificado tanto en la ficha individual, como en la ficha del conjunto Barrio Ciudad Jardín (ficha nº 160211)



Ficha del catálogo de edificios y elementos protegidos

CJ-1506

Denominación:	Vivienda en Ciudad Jardín		
Grado de Protección:	Grado 3		
Dirección:	C/ Picasso, 3		
Población/Paraje:	Cartagena		
Coordenadas UTM:	X=	<input type="text" value="677370"/>	Y= <input type="text" value="4165117"/> Datum <input type="text" value="ED50"/>
Referencia Catastral:	Manzana:	<input type="text"/>	Parcela: <input type="text"/>



Descripción	Edificación alterada. Sólo parte. Modelo 4. Vivienda adosada, en esquina (formado grupos de 4 con patio de luces común) con 2 plantas, porche y balcón de planta cuadrada en chaflán con pérgola de madera y jardín. Cubierta (incluida teja) original.
Fecha Construcción:	Principios del Siglo XX (1928-1933)
Estado de Conservación:	Restaurado.
Uso:	Residencial.
Elementos distorsionantes:	Cochera lado derecho. Alteración de huecos en fachada. Eliminación del balcón 1ª planta y pérgola, con apertura de ventana. Porche cerrado con puerta de aluminio. Alteración de todos los huecos, y carpintería con persianas y (rejas en planta baja). Vallado nuevo.
Determinaciones:	Las generales correspondientes al grado al que pertenece. Además, se cumplirá lo especificado tanto en la ficha individual, como en la ficha del conjunto Barrio Ciudad Jardín (ficha nº 160211)



Ficha del catálogo de edificios y elementos protegidos

CJ-1507

Denominación:	Vivienda en Ciudad Jardín		
Grado de Protección:	Grado 3		
Dirección:	C/ Picasso, 1		
Población/Paraje:	Cartagena		
Coordenadas UTM:	X=	677374	Y= 4165104 Datum ED50
Referencia Catastral:	Manzana:	<input type="text"/>	Parcela: <input type="text"/>



Descripción	Edificación alterada. Sólo parte. Modelo 4. Vivienda adosada, en esquina (formado grupos de 4 con patio de luces común) con 2 plantas, porche y balcón de planta cuadrada en chaflán con pérgola de madera y jardín. Cubierta (incluida teja) original.
Fecha Construcción:	Principios del Siglo XX (1928-1933)
Estado de Conservación:	Regular.
Uso:	Residencial.
Elementos distorsionantes:	Ampliación de vivienda, en planta baja, hacia la derecha, con escalera y puerta de acceso incluidos. Alteración de huecos en fachada. Eliminación del balcón 1ª planta. Porche cerrado con obra y ventanas de aluminio. Aplacado de piedra natural en toda la planta baja. Aparato de A/A en fachada. Vallado nuevo.
Determinaciones:	Las generales correspondientes al grado al que pertenece. Además, se cumplirá lo especificado tanto en la ficha individual, como en la ficha del conjunto Barrio Ciudad Jardín (ficha nº 160211)



Ficha del catálogo de edificios y elementos protegidos

CJ-1508

Denominación:	Vivienda en Ciudad Jardín		
Grado de Protección:	Grado 3		
Dirección:	C/ Félix Martí Alpera, 2		
Población/Paraje:	Cartagena		
Coordenadas UTM:	X= <input type="text" value="677363"/>	Y= <input type="text" value="4165102"/>	Datum <input type="text" value="ED50"/>
Referencia Catastral:	Manzana: <input type="text"/>	Parcela: <input type="text"/>	



Descripción	Edificación alterada. Sólo parte. Modelo 4. Vivienda adosada, en esquina (formado grupos de 4 con patio de luces común) con 2 plantas, porche y balcón de planta cuadrada en chaflán con pérgola de madera y jardín. Cubierta (incluida teja) original.
Fecha Construcción:	Principios del Siglo XX (1928-1933)
Estado de Conservación:	Regular.
Uso:	Residencial.
Elementos distorsionantes:	Cochera lado derecho. Alteración de huecos, con carpinterías con persianas y rejas. Eliminación del balcón 1ª planta, con apertura de ventana. Porche cerrado con puerta de madera y ventana. Fachada con aplacado de ladrillo amarillo. Vallado nuevo.
Determinaciones:	Las generales correspondientes al grado al que pertenece. Además, se cumplirá lo especificado tanto en la ficha individual, como en la ficha del conjunto Barrio Ciudad Jardín (ficha nº 160211)



Ficha del catálogo de edificios y elementos protegidos

CJ-1509

Denominación:	Vivienda en Ciudad Jardín		
Grado de Protección:	Grado 3		
Dirección:	C/ Félix Martí Alpera, 4		
Población/Paraje:	Cartagena		
Coordenadas UTM:	X= <input type="text" value="677359"/>	Y= <input type="text" value="4165115"/>	Datum <input type="text" value="ED50"/>
Referencia Catastral:	Manzana: <input type="text"/>	Parcela: <input type="text"/>	



Descripción	Edificación alterada. Sólo parte. Modelo 4. Vivienda adosada, en esquina (formado grupos de 4 con patio de luces común) con 2 plantas, porche y balcón de planta cuadrada en chaflán con pérgola de madera y jardín. Cubierta (incluida teja) original.
Fecha Construcción:	Principios del Siglo XX (1928-1933)
Estado de Conservación:	Restaurado.
Uso:	Residencial.
Elementos distorsionantes:	Ampliación de vivienda, en planta baja, y construcción de cochera. Eliminación del balcón 1ª planta, con apertura de ventana. Porche cerrado con puerta de cristal. Alteración de huecos, con carpinterías con persianas y (rejas en planta baja). Vallado nuevo.
Determinaciones:	Las generales correspondientes al grado al que pertenece. Además, se cumplirá lo especificado tanto en la ficha individual, como en la ficha del conjunto Barrio Ciudad Jardín (ficha nº 160211)



Ficha del catálogo de edificios y elementos protegidos

CJ-1510

Denominación:	Vivienda en Ciudad Jardín		
Grado de Protección:	Grado 3		
Dirección:	C/ Félix Martí Alpera, 6		
Población/Paraje:	Cartagena		
Coordenadas UTM:	X=	677355	Y= 4165129 Datum ED50
Referencia Catastral:	Manzana:	<input type="text"/>	Parcela: <input type="text"/>



Descripción	Edificación alterada. Sólo parte. Modelo 4. Vivienda adosada, en esquina (formado grupos de 4 con patio de luces común) con 2 plantas, porche y balcón de planta cuadrada en chaflán con pérgola de madera y jardín. Cubierta (incluida teja) y pérgola original.
Fecha Construcción:	Principios del Siglo XX (1928-1933)
Estado de Conservación:	Regular.
Uso:	Residencial.
Elementos distorsionantes:	Cochera exenta en lado derecho. Porche cerrado con puerta acristalada y ventana con reja. Fachada con aplacado de ladrillo amarillo. Alteración de huecos, con carpinterías con persianas y rejas. Vallado nuevo.
Determinaciones:	Las generales correspondientes al grado al que pertenece. Además, se cumplirá lo especificado tanto en la ficha individual, como en la ficha del conjunto Barrio Ciudad Jardín (ficha nº 160211)



Ficha del catálogo de edificios y elementos protegidos

CJ-1602

Denominación:	Vivienda en Ciudad Jardín		
Grado de Protección:	Grado 3		
Dirección:	C/ Valle Inclán, 2		
Población/Paraje:	Cartagena		
Coordenadas UTM:	X=	677228	Y= 4165268 Datum ED50
Referencia Catastral:	Manzana:	<input type="text"/>	Parcela: <input type="text"/>



Descripción	Edificación alterada. Excepto cubierta. Modelo 7. Vivienda adosada con 2 plantas, balcón central en 1ª planta y jardín. Cubierta (incluida teja) original.
Fecha Construcción:	Principios del Siglo XX (1928-1933)
Estado de Conservación:	Regular.
Uso:	Residencial.
Elementos distorsionantes:	Únicamente mantiene la cubierta, por tanto, el resto de elementos se pueden considerar distorsionantes
Determinaciones:	Las generales correspondientes al grado al que pertenece. Además, se cumplirá lo especificado tanto en la ficha individual, como en la ficha del conjunto Barrio Ciudad Jardín (ficha nº 160211)



Ficha del catálogo de edificios y elementos protegidos

CJ-1603

Denominación:	Vivienda en Ciudad Jardín		
Grado de Protección:	Grado 3		
Dirección:	C/ Valle Inclán, 4		
Población/Paraje:	Cartagena		
Coordenadas UTM:	X=	677237	Y= 4165269 Datum ED50
Referencia Catastral:	Manzana:	<input type="text"/>	Parcela: <input type="text"/>



Descripción	Edificación alterada. Sólo parte. Modelo 8. Vivienda adosada, en esquina con 2 plantas, porche y balcón de planta rectangular con pérgola de madera y jardín. Cubierta (incluida teja) y parte del vallado original.
Fecha Construcción:	Principios del Siglo XX (1928-1933)
Estado de Conservación:	Restaurado.
Uso:	Residencial.
Elementos distorsionantes:	Alteración de huecos en fachada. Revestimiento de fachada. Parte del vallado es nuevo.
Determinaciones:	Las generales correspondientes al grado al que pertenece. Además, se cumplirá lo especificado tanto en la ficha individual, como en la ficha del conjunto Barrio Ciudad Jardín (ficha nº 160211)



Ficha del catálogo de edificios y elementos protegidos

CJ-1604

Denominación:	Vivienda en Ciudad Jardín		
Grado de Protección:	Grado 3		
Dirección:	C/ Enrique Martínez Muñoz, 27		
Población/Paraje:	Cartagena		
Coordenadas UTM:	X=	677239	Y= 4165258 Datum ED50
Referencia Catastral:	Manzana:	<input type="text"/>	Parcela: <input type="text"/>



Descripción	Edificación alterada. Sólo parte. Modelo 5. Vivienda en hilera, con 2 plantas, porche y pequeña terraza superior lateral y jardín. Cubierta (incluida teja) original.
Fecha Construcción:	Principios del Siglo XX (1928-1933)
Estado de Conservación:	Restaurado.
Uso:	Residencial.
Elementos distorsionantes:	Eliminación de porche. Alteración de huecos, con carpinterías con persianas y (rejas en planta baja). Aparatos de A/A en fachada. Vallado nuevo.
Determinaciones:	Las generales correspondientes al grado al que pertenece. Además, se cumplirá lo especificado tanto en la ficha individual, como en la ficha del conjunto Barrio Ciudad Jardín (ficha nº 160211)



Ficha del catálogo de edificios y elementos protegidos

CJ-1605

Denominación:	Vivienda en Ciudad Jardín		
Grado de Protección:	Grado 3		
Dirección:	C/ Enrique Martínez Muñoz, 25		
Población/Paraje:	Cartagena		
Coordenadas UTM:	X=	677241	Y= 4165251 Datum ED50
Referencia Catastral:	Manzana:	<input type="text"/>	Parcela: <input type="text"/>



Descripción	Edificación alterada. Sólo parte. Modelo 5. Vivienda en hilera, con 2 plantas, porche y pequeña terraza superior lateral y jardín. Cubierta (incluida teja) y parte del vallado original.
Fecha Construcción:	Principios del Siglo XX (1928-1933)
Estado de Conservación:	Restaurado.
Uso:	Residencial.
Elementos distorsionantes:	Sustitución de antepecho de terraza, por balaustrada blanca. Colocación toldo en el frente del porche. Alteración de huecos, con carpinterías con persianas. Parte del vallado nuevo.
Determinaciones:	Las generales correspondientes al grado al que pertenece. Además, se cumplirá lo especificado tanto en la ficha individual, como en la ficha del conjunto Barrio Ciudad Jardín (ficha nº 160211)



Ficha del catálogo de edificios y elementos protegidos

CJ-1606

Denominación:	Vivienda en Ciudad Jardín		
Grado de Protección:	Grado 3		
Dirección:	C/ Enrique Martínez Muñoz, 23		
Población/Paraje:	Cartagena		
Coordenadas UTM:	X=	677242	Y= 4165244 Datum ED50
Referencia Catastral:	Manzana:	<input type="text"/>	Parcela: <input type="text"/>



Descripción	Edificación alterada. Sólo parte. Modelo 5. Vivienda en hilera, con 2 plantas, porche y pequeña terraza superior lateral y jardín. Cubierta (incluida teja) original.
Fecha Construcción:	Principios del Siglo XX (1928-1933)
Estado de Conservación:	Restaurado.
Uso:	Residencial.
Elementos distorsionantes:	Alteración de huecos en fachada. Cerrado de terraza 1ª planta, con apertura de ventana. Carpintería con persiana y (reja en planta baja). Toldo y aparato de A/A en fachada. Fachada en "tirolesa" azul celeste. Vallado nuevo.
Determinaciones:	Las generales correspondientes al grado al que pertenece. Además, se cumplirá lo especificado tanto en la ficha individual, como en la ficha del conjunto Barrio Ciudad Jardín (ficha nº 160211)



Ficha del catálogo de edificios y elementos protegidos

CJ-1607

Denominación:	Vivienda en Ciudad Jardín		
Grado de Protección:	Grado 3		
Dirección:	C/ Enrique Martínez Muñoz, 21		
Población/Paraje:	Cartagena		
Coordenadas UTM:	X=	<input type="text" value="677244"/>	Y= <input type="text" value="4165237"/> Datum <input type="text" value="ED50"/>
Referencia Catastral:	Manzana:	<input type="text"/>	Parcela: <input type="text"/>




Descripción	Edificación alterada. Sólo parte. Modelo 5. Vivienda en hilera, con 2 plantas, porche y pequeña terraza superior lateral y jardín. Cubierta (incluida teja) original.
Fecha Construcción:	Principios del Siglo XX (1928-1933)
Estado de Conservación:	Restaurado.
Uso:	Residencial.
Elementos distorsionantes:	Sustitución de antepecho de terraza 1ª planta, por baranda metálica. Cochera en lado izquierdo. Porche cerrado con carpintería de aluminio, en su color y toldo. Fachada con aplacado de ladrillo y gresite. Alteración de huecos, con carpinterías con persianas y (rejas en planta baja). Vallado nuevo.
Determinaciones:	Las generales correspondientes al grado al que pertenece. Además, se cumplirá lo especificado tanto en la ficha individual, como en la ficha del conjunto Barrio Ciudad Jardín (ficha nº 160211)



Ficha del catálogo de edificios y elementos protegidos

CJ-1608

Denominación:	Vivienda en Ciudad Jardín		
Grado de Protección:	Grado 3		
Dirección:	C/ Enrique Martínez Muñoz, 19		
Población/Paraje:	Cartagena		
Coordenadas UTM:	X= <input type="text" value="677246"/>	Y= <input type="text" value="4165231"/>	Datum <input type="text" value="ED50"/>
Referencia Catastral:	Manzana: <input type="text"/>	Parcela: <input type="text"/>	



Descripción	Edificación alterada. Sólo parte. Modelo 5. Vivienda en hilera, con 2 plantas, porche y pequeña terraza superior lateral y jardín. Cubierta (incluida teja) y vallado (excepto aplacado de piedra) original.
Fecha Construcción:	Principios del Siglo XX (1928-1933)
Estado de Conservación:	Restaurado.
Uso:	Residencial.
Elementos distorsionantes:	Sustitución de antepecho original, por baranda metálica. Fachada con aplacado con azulejo de 2 tipos y zócalo de piedra natural. Alteración de huecos, con carpinterías con persianas y rejas. Aplacado de piedra en vallado.
Determinaciones:	Las generales correspondientes al grado al que pertenece. Además, se cumplirá lo especificado tanto en la ficha individual, como en la ficha del conjunto Barrio Ciudad Jardín (ficha nº 160211)



Ficha del catálogo de edificios y elementos protegidos

CJ-1609

Denominación:	Vivienda en Ciudad Jardín		
Grado de Protección:	Grado 3		
Dirección:	C/ Enrique Martínez Muñoz, 17		
Población/Paraje:	Cartagena		
Coordenadas UTM:	X=	<input type="text" value="677249"/>	Y= <input type="text" value="4165223"/> Datum <input type="text" value="ED50"/>
Referencia Catastral:	Manzana:	<input type="text"/>	Parcela: <input type="text"/>



Descripción	Edificación alterada. Sólo parte. Modelo 5. Vivienda en hilera, con 2 plantas, porche y pequeña terraza superior lateral y jardín. Cubierta (incluida teja) y parte del vallado original.
Fecha Construcción:	Principios del Siglo XX (1928-1933)
Estado de Conservación:	Restaurado.
Uso:	Residencial.
Elementos distorsionantes:	Sustitución de antepecho de terraza 1ª planta, por baranda metálica. Toldo en el frente del porche. Alteración del vallado, con apertura de puerta para vehículos. Alteración de huecos, con carpinterías con persianas y (rejas en planta baja). Parte del vallado nuevo.
Determinaciones:	Las generales correspondientes al grado al que pertenece. Además, se cumplirá lo especificado tanto en la ficha individual, como en la ficha del conjunto Barrio Ciudad Jardín (ficha nº 160211)



Ficha del catálogo de edificios y elementos protegidos

CJ-1610

Denominación:	Vivienda en Ciudad Jardín		
Grado de Protección:	Grado 3		
Dirección:	C/ Enrique Martínez Muñoz, 15		
Población/Paraje:	Cartagena		
Coordenadas UTM:	X=	<input type="text" value="677251"/>	Y= <input type="text" value="4165216"/> Datum <input type="text" value="ED50"/>
Referencia Catastral:	Manzana:	<input type="text"/>	Parcela: <input type="text"/>



Descripción	Edificación alterada. Sólo parte. Modelo 5. Vivienda en hilera, con 2 plantas, porche y pequeña terraza superior lateral y jardín. Cubierta (incluida teja) y parte del vallado original.
Fecha Construcción:	Principios del Siglo XX (1928-1933)
Estado de Conservación:	Restaurado.
Uso:	Residencial.
Elementos distorsionantes:	Alteración de huecos en fachada. Cerrado de terraza 1ª planta, con apertura de ventana. Toldo en el frente del porche. Fachada en aplacado de ladrillo. Alteración de huecos, con carpinterías con persianas y (rejas en planta baja). Parte del vallado nuevo.
Determinaciones:	Las generales correspondientes al grado al que pertenece. Además, se cumplirá lo especificado tanto en la ficha individual, como en la ficha del conjunto Barrio Ciudad Jardín (ficha nº 160211)



Ficha del catálogo de edificios y elementos protegidos

CJ-1611

Denominación:	Vivienda en Ciudad Jardín		
Grado de Protección:	Grado 3		
Dirección:	C/ Enrique Martínez Muñoz, 13		
Población/Paraje:	Cartagena		
Coordenadas UTM:	X=	677253	Y= 4165210 Datum ED50
Referencia Catastral:	Manzana:		Parcela:



Descripción	Edificación alterada. Sólo parte. Modelo 5. Vivienda en hilera, con 2 plantas, porche y pequeña terraza superior lateral y jardín. Cubierta (incluida teja) original.
Fecha Construcción:	Principios del Siglo XX (1928-1933)
Estado de Conservación:	Restaurado.
Uso:	Residencial.
Elementos distorsionantes:	Alteración de huecos en fachada. Cerrado de terraza 1ª planta, con apertura de ventana doble. Toldo en porche. Aparato de A/A en fachada. Canalón en cornisa y bajante de PVC blanco. Alteración de huecos, con carpinterías con persianas y (rejas en planta baja). Vallado nuevo, con puerta para vehículos.
Determinaciones:	Las generales correspondientes al grado al que pertenece. Además, se cumplirá lo especificado tanto en la ficha individual, como en la ficha del conjunto Barrio Ciudad Jardín (ficha nº 160211)



Ficha del catálogo de edificios y elementos protegidos

CJ-1612

Denominación:	Vivienda en Ciudad Jardín		
Grado de Protección:	Grado 3		
Dirección:	C/ Jorge Juan, 13		
Población/Paraje:	Cartagena		
Coordenadas UTM:	X=	677259	Y= 4165200 Datum ED50
Referencia Catastral:	Manzana:		Parcela:



Descripción	Edificación alterada. Sólo parte. Modelo 8. Vivienda adosada, en esquina con 2 plantas, porche y balcón de planta rectangular con pérgola de madera y jardín. Cubierta (incluida teja), pérgola y parte del vallado original.
Fecha Construcción:	Principios del Siglo XX (1928-1933)
Estado de Conservación:	Restaurado.
Uso:	Residencial.
Elementos distorsionantes:	Ampliación de planta baja, en lado derecho. Grandes toldos en planta baja. Fachada en aplacado de ladrillo amarillo y piedra. Carpintería con persiana, doble cristal y (rejas en planta baja). Parte del vallado nuevo.
Determinaciones:	Las generales correspondientes al grado al que pertenece. Además, se cumplirá lo especificado tanto en la ficha individual, como en la ficha del conjunto Barrio Ciudad Jardín (ficha nº 160211)



Ficha del catálogo de edificios y elementos protegidos

CJ-1613

Denominación:	Vivienda en Ciudad Jardín		
Grado de Protección:	Grado 3		
Dirección:	C/ Jorge Juan, 11		
Población/Paraje:	Cartagena		
Coordenadas UTM:	X=	677251	Y= 4165197 Datum ED50
Referencia Catastral:	Manzana:		Parcela:



Descripción	Edificación alterada. Sólo parte. Modelo 7. Vivienda adosada con 2 plantas, balcón central en 1ª planta y jardín. Cubierta (incluida teja) original.
Fecha Construcción:	Principios del Siglo XX (1928-1933)
Estado de Conservación:	Restaurado.
Uso:	Residencial.
Elementos distorsionantes:	Eliminación de jardín y vallado, quedando espacio abierto. Sustitución del balcón por mirador. Alteración de huecos en planta baja, con carpinterías con persiana, escaparate y puertas acristaladas. Zócalo de plaqueta cerámica.
Determinaciones:	Las generales correspondientes al grado al que pertenece. Además, se cumplirá lo especificado tanto en la ficha individual, como en la ficha del conjunto Barrio Ciudad Jardín (ficha nº 160211)



Ficha del catálogo de edificios y elementos protegidos

CJ-1614

Denominación:	Vivienda en Ciudad Jardín		
Grado de Protección:	Grado 3		
Dirección:	C/ Santiago Ramón y Cajal, 86		
Población/Paraje:	Cartagena		
Coordenadas UTM:	X=	<input type="text" value="677242"/>	Y= <input type="text" value="4165196"/> Datum <input type="text" value="ED50"/>
Referencia Catastral:	Manzana:	<input type="text"/>	Parcela: <input type="text"/>



Descripción	Edificación alterada. Sólo parte. Modelo 8. Vivienda adosada, en esquina con 2 plantas, porche y balcón de planta rectangular con pérgola de madera y jardín. Cubierta (incluida teja), pérgola y parte del vallado original.
Fecha Construcción:	Principios del Siglo XX (1928-1933)
Estado de Conservación:	Regular.
Uso:	Residencial.
Elementos distorsionantes:	Ampliación de planta baja, lado izquierdo. Sustitución de antepecho de balcón, por balaustrada. Cerrado del porche, con carpintería de aluminio en su color. Fachada en aplacado de azulejo. Alteración de huecos, con carpinterías con persianas y (rejas en planta baja). Parte del vallado nuevo.
Determinaciones:	Las generales correspondientes al grado al que pertenece. Además, se cumplirá lo especificado tanto en la ficha individual, como en la ficha del conjunto Barrio Ciudad Jardín (ficha nº 160211)



Ficha del catálogo de edificios y elementos protegidos

CJ-1615

Denominación:	Vivienda en Ciudad Jardín		
Grado de Protección:	Grado 3		
Dirección:	C/ Santiago Ramón y Cajal, 88		
Población/Paraje:	Cartagena		
Coordenadas UTM:	X=	677240	Y= 4165206 Datum ED50
Referencia Catastral:	Manzana:		Parcela:



Descripción	Edificación alterada. Sólo parte. Modelo 5. Vivienda en hilera, con 2 plantas, porche y pequeña terraza superior lateral y jardín. Cubierta (incluida teja) original.
Fecha Construcción:	Principios del Siglo XX (1928-1933)
Estado de Conservación:	Restaurado.
Uso:	Residencial.
Elementos distorsionantes:	Alteración de huecos en fachada. Alteración total de la planta baja: cerrado de porche con apertura de 2 huecos y puerta de acceso a la vivienda, desplazada a la izquierda. Cerrado de terraza 1ª planta, con apertura de ventana. Colocación de rótulos y toldos. Fachada bicolor y aplacado de piedra, en planta baja. Alteración de huecos, con carpinterías con persianas y (rejas en planta baja). Eliminación del vallado.
Determinaciones:	Las generales correspondientes al grado al que pertenece. Además, se cumplirá lo especificado tanto en la ficha individual, como en la ficha del conjunto Barrio Ciudad Jardín (ficha nº 160211)



Ficha del catálogo de edificios y elementos protegidos

CJ-1616

Denominación:	Vivienda en Ciudad Jardín		
Grado de Protección:	Grado 3		
Dirección:	C/ Santiago Ramón y Cajal, 90		
Población/Paraje:	Cartagena		
Coordenadas UTM:	X= <input type="text" value="677238"/>	Y= <input type="text" value="4165213"/>	Datum <input type="text" value="ED50"/>
Referencia Catastral:	Manzana: <input type="text"/>	Parcela: <input type="text"/>	



Descripción	Edificación alterada. Sólo parte. Modelo 5. Vivienda en hilera, con 2 plantas, porche y pequeña terraza superior lateral y jardín. Cubierta (incluida teja) original.
Fecha Construcción:	Principios del Siglo XX (1928-1933)
Estado de Conservación:	Restaurado.
Uso:	Residencial.
Elementos distorsionantes:	Cerrado de terraza 1ª planta, con apertura de ventana. Cerrado de porche, con apertura de puerta y ventana. Toldos en planta baja. Alteración de huecos, con carpinterías con persianas. Vallado nuevo, con apertura de puerta para vehículos.
Determinaciones:	Las generales correspondientes al grado al que pertenece. Además, se cumplirá lo especificado tanto en la ficha individual, como en la ficha del conjunto Barrio Ciudad Jardín (ficha nº 160211)



Ficha del catálogo de edificios y elementos protegidos

CJ-1617

Denominación:	Vivienda en Ciudad Jardín		
Grado de Protección:	Grado 3		
Dirección:	C/ Santiago Ramón y Cajal, 92		
Población/Paraje:	Cartagena		
Coordenadas UTM:	X= <input type="text" value="677236"/>	Y= <input type="text" value="4165219"/>	Datum <input type="text" value="ED50"/>
Referencia Catastral:	Manzana: <input type="text"/>	Parcela: <input type="text"/>	



Descripción	Edificación alterada. Sólo parte. Modelo 5. Vivienda en hilera, con 2 plantas, porche y pequeña terraza superior lateral y jardín. Cubierta (incluida teja) original.
Fecha Construcción:	Principios del Siglo XX (1928-1933)
Estado de Conservación:	Restaurado.
Uso:	Residencial.
Elementos distorsionantes:	Alteración de huecos en fachada. Apertura de hueco de gran dimensión en planta baja. Cerrado de terraza 1ª planta, con apertura de ventana. Cerrado de porche con colocación de persiana. Colocación de rótulos. Fachada bicolor. Eliminación del vallado.
Determinaciones:	Las generales correspondientes al grado al que pertenece. Además, se cumplirá lo especificado tanto en la ficha individual, como en la ficha del conjunto Barrio Ciudad Jardín (ficha nº 160211)



Ficha del catálogo de edificios y elementos protegidos

CJ-1618

Denominación:	Vivienda en Ciudad Jardín		
Grado de Protección:	Grado 3		
Dirección:	C/ Santiago Ramón y Cajal, 94		
Población/Paraje:	Cartagena		
Coordenadas UTM:	X=	<input type="text" value="677234"/>	Y= <input type="text" value="4165226"/> Datum <input type="text" value="ED50"/>
Referencia Catastral:	Manzana:	<input type="text"/>	Parcela: <input type="text"/>



Descripción	Edificación original. Modelo 5. Vivienda en hilera, con 2 plantas, porche y pequeña terraza superior lateral y jardín. Cubierta (incluida teja), terraza y vallado original.
Fecha Construcción:	Principios del Siglo XX (1928-1933)
Estado de Conservación:	Regular.
Uso:	Residencial.
Elementos distorsionantes:	Alteración de huecos con carpintería con persianas (rejas en planta baja).
Determinaciones:	Las generales correspondientes al grado al que pertenece. Además, se cumplirá lo especificado tanto en la ficha individual, como en la ficha del conjunto Barrio Ciudad Jardín (ficha nº 160211)



Ficha del catálogo de edificios y elementos protegidos

CJ-1619

Denominación:	Vivienda en Ciudad Jardín		
Grado de Protección:	Grado 3		
Dirección:	C/ Santiago Ramón y Cajal, 96		
Población/Paraje:	Cartagena		
Coordenadas UTM:	X=	677231	Y= 4165233 Datum ED50
Referencia Catastral:	Manzana:		Parcela:



Descripción	Edificación alterada. Sólo parte. Modelo 5. Vivienda en hilera, con 2 plantas, porche y pequeña terraza superior lateral y jardín. Cubierta (incluida teja) original.
Fecha Construcción:	Principios del Siglo XX (1928-1933)
Estado de Conservación:	Regular.
Uso:	Residencial.
Elementos distorsionantes:	Sustitución de antepecho de terraza original en 1ª planta, por baranda metálica. Fachada en aplacado con azulejo y piedra natural. Alteración de huecos, con carpinterías con persianas y (rejas en planta baja). Vallado nuevo.
Determinaciones:	Las generales correspondientes al grado al que pertenece. Además, se cumplirá lo especificado tanto en la ficha individual, como en la ficha del conjunto Barrio Ciudad Jardín (ficha nº 160211)



Ficha del catálogo de edificios y elementos protegidos

CJ-1620

Denominación:	Vivienda en Ciudad Jardín		
Grado de Protección:	Grado 3		
Dirección:	C/ Santiago Ramón y Cajal, 98		
Población/Paraje:	Cartagena		
Coordenadas UTM:	X= <input type="text" value="677229"/>	Y= <input type="text" value="4165240"/>	Datum <input type="text" value="ED50"/>
Referencia Catastral:	Manzana: <input type="text"/>	Parcela: <input type="text"/>	



Descripción	Edificación original. Modelo 5. Vivienda en hilera, con 2 plantas, porche y pequeña terraza superior lateral y jardín.
Fecha Construcción:	Principios del Siglo XX (1928-1933)
Estado de Conservación:	Regular.
Uso:	Residencial.
Elementos distorsionantes:	Aplacado de azulejo en terraza y porche. Sustitución del vallado original. Reja en ventana de planta baja y terraza.
Determinaciones:	Las generales correspondientes al grado al que pertenece. Además, se cumplirá lo especificado tanto en la ficha individual, como en la ficha del conjunto Barrio Ciudad Jardín (ficha nº 160211)



Ficha del catálogo de edificios y elementos protegidos

CJ-1621

Denominación:	Vivienda en Ciudad Jardín		
Grado de Protección:	Grado 3		
Dirección:	C/ Santiago Ramón y Cajal, 100		
Población/Paraje:	Cartagena		
Coordenadas UTM:	X=	677228	Y= 4165247 Datum ED50
Referencia Catastral:	Manzana:		Parcela:



Descripción	Edificación original. Modelo 5. Vivienda en hilera, con 2 plantas, porche y pequeña terraza superior lateral y jardín.
Fecha Construcción:	Principios del Siglo XX (1928-1933)
Estado de Conservación:	Restaurado.
Uso:	Residencial.
Elementos distorsionantes:	Carpinterías con persianas. Toldo en planta baja. Alteración de huecos en fachada. Ventana en planta baja ampliada y con reja. Aplacado de plaqueta cerámica en muro vallado.
Determinaciones:	Las generales correspondientes al grado al que pertenece. Además, se cumplirá lo especificado tanto en la ficha individual, como en la ficha del conjunto Barrio Ciudad Jardín (ficha nº 160211)



Ficha del catálogo de edificios y elementos protegidos

CJ-1622

Denominación:	Vivienda en Ciudad Jardín		
Grado de Protección:	Grado 3		
Dirección:	C/ Santiago Ramón y Cajal, 102		
Población/Paraje:	Cartagena		
Coordenadas UTM:	X=	677226	Y= 4165253 Datum ED50
Referencia Catastral:	Manzana:	<input type="text"/>	Parcela: <input type="text"/>



Descripción	Edificación alterada. Sólo parte. Modelo 5. Vivienda en hilera, con 2 plantas, porche y pequeña terraza superior lateral y jardín. Cubierta (incluida teja) y parte del vallado original.
Fecha Construcción:	Principios del Siglo XX (1928-1933)
Estado de Conservación:	Restaurado.
Uso:	Residencial.
Elementos distorsionantes:	Sustitución de antepecho de terraza original en 1ª planta, por baranda metálica. Toldo en porche. Reja en ventana de planta baja. Alteración de huecos, con carpinterías con persianas y rejas. Parte del vallado nuevo.
Determinaciones:	Las generales correspondientes al grado al que pertenece. Además, se cumplirá lo especificado tanto en la ficha individual, como en la ficha del conjunto Barrio Ciudad Jardín (ficha nº 160211)



Ficha del catálogo de edificios y elementos protegidos

CJ-1703

Denominación:	Vivienda en Ciudad Jardín		
Grado de Protección:	Grado 3		
Dirección:	C/ Valle Inclán, 8		
Población/Paraje:	Cartagena		
Coordenadas UTM:	X=	<input type="text" value="677282"/>	Y= <input type="text" value="4165280"/> Datum <input type="text" value="ED50"/>
Referencia Catastral:	Manzana:	<input type="text"/>	Parcela: <input type="text"/>



Descripción	Edificación alterada. Sólo parte. Modelo 8. Vivienda adosada, en esquina con 2 plantas, porche y balcón de planta rectangular con pérgola de madera y jardín. Cubierta (incluida teja) original.
Fecha Construcción:	Principios del Siglo XX (1928-1933)
Estado de Conservación:	Regular.
Uso:	Residencial.
Elementos distorsionantes:	Ampliación de planta baja, en extremo izquierdo, con ventana, puerta de cochera y terraza. Cerrado de balcón de 1ª planta y eliminación de pérgola. Apertura de ventana desde el chaflán. Fachada en "gotegran" y piedra natural. Alteración de huecos, con carpinterías con persianas. Vallado nuevo.
Determinaciones:	Las generales correspondientes al grado al que pertenece. Además, se cumplirá lo especificado tanto en la ficha individual, como en la ficha del conjunto Barrio Ciudad Jardín (ficha nº 160211)



Ficha del catálogo de edificios y elementos protegidos

CJ-1704

Denominación:	Vivienda en Ciudad Jardín		
Grado de Protección:	Grado 3		
Dirección:	C/ Félix Martí Alpera, 35		
Población/Paraje:	Cartagena		
Coordenadas UTM:	X=	677284	Y= 4165270 Datum ED50
Referencia Catastral:	Manzana:	<input type="text"/>	Parcela: <input type="text"/>



Descripción	Edificación alterada. Sólo parte. Modelo 5. Vivienda en hilera, con 2 plantas, porche y pequeña terraza superior lateral y jardín. Cubierta (incluida teja) original.
Fecha Construcción:	Principios del Siglo XX (1928-1933)
Estado de Conservación:	Restaurado.
Uso:	Residencial.
Elementos distorsionantes:	Cerrado de balcón de 1ª planta, con apertura de ventana doble. Cerrado de porche, con apertura de puerta y ventana. Cochera en lado derecho. Alteración de huecos, con carpinterías con persianas y (rejas en planta baja). Vallado nuevo.
Determinaciones:	Las generales correspondientes al grado al que pertenece. Además, se cumplirá lo especificado tanto en la ficha individual, como en la ficha del conjunto Barrio Ciudad Jardín (ficha nº 160211)



Ficha del catálogo de edificios y elementos protegidos

CJ-1705

Denominación:	Vivienda en Ciudad Jardín		
Grado de Protección:	Grado 3		
Dirección:	C/ Félix Martí Alpera, 33		
Población/Paraje:	Cartagena		
Coordenadas UTM:	X=	677286	Y= 4165263 Datum ED50
Referencia Catastral:	Manzana:	<input type="text"/>	Parcela: <input type="text"/>



Descripción	Edificación alterada. Sólo parte. Modelo 5. Vivienda en hilera, con 2 plantas, porche y pequeña terraza superior lateral y jardín. Cubierta (incluida teja) original.
Fecha Construcción:	Principios del Siglo XX (1928-1933)
Estado de Conservación:	Regular.
Uso:	Residencial.
Elementos distorsionantes:	División en 2 del porche con un murete. Cubrición parcial de terraza, con chapas de plástico y persianas enrollables. Carpinterías con persiana y reja. Fachada con aplacado de azulejo, ladrillo y piedra. Vallado nuevo, dividido en 2 con 2 puertas de acceso.
Determinaciones:	Las generales correspondientes al grado al que pertenece. Además, se cumplirá lo especificado tanto en la ficha individual, como en la ficha del conjunto Barrio Ciudad Jardín (ficha nº 160211)



Ficha del catálogo de edificios y elementos protegidos

CJ-1706

Denominación:	Vivienda en Ciudad Jardín		
Grado de Protección:	Grado 3		
Dirección:	C/ Félix Martí Alpera, 31		
Población/Paraje:	Cartagena		
Coordenadas UTM:	X= <input type="text" value="677288"/>	Y= <input type="text" value="4165256"/>	Datum <input type="text" value="ED50"/>
Referencia Catastral:	Manzana: <input type="text"/>	Parcela: <input type="text"/>	




Descripción	Edificación alterada. Sólo parte. Modelo 5. Vivienda en hilera, con 2 plantas, porche y pequeña terraza superior lateral y jardín. Cubierta (incluida teja) original.
Fecha Construcción:	Principios del Siglo XX (1928-1933)
Estado de Conservación:	Regular.
Uso:	Residencial.
Elementos distorsionantes:	Cerrado de terraza de 1ª planta, con ventana. Cerrado de porche, con puerta doble. Fachada en aplacado de ladrillo amarillo. Alteración de huecos, con carpinterías con persianas y (rejas en planta baja). Vallado nuevo con puerta para vehículos.
Determinaciones:	Las generales correspondientes al grado al que pertenece. Además, se cumplirá lo especificado tanto en la ficha individual, como en la ficha del conjunto Barrio Ciudad Jardín (ficha nº 160211)



Ficha del catálogo de edificios y elementos protegidos

CJ-1707

Denominación:	Vivienda en Ciudad Jardín		
Grado de Protección:	Grado 3		
Dirección:	C/ Félix Martí Alpera, 29		
Población/Paraje:	Cartagena		
Coordenadas UTM:	X=	677290	Y= 4165249 Datum ED50
Referencia Catastral:	Manzana:		Parcela:



Descripción	Edificación alterada. Sólo parte. Modelo 5. Vivienda en hilera, con 2 plantas, porche y pequeña terraza superior lateral y jardín. Cubierta (incluida teja) original.
Fecha Construcción:	Principios del Siglo XX (1928-1933)
Estado de Conservación:	Restaurado.
Uso:	Residencial.
Elementos distorsionantes:	Cerrado de terraza de 1ª planta, con ventana. Fachada en color azul celeste. Antena parabólica en fachada. Alteración de huecos, con carpinterías con persianas y (rejas en planta baja). Vallado nuevo.
Determinaciones:	Las generales correspondientes al grado al que pertenece. Además, se cumplirá lo especificado tanto en la ficha individual, como en la ficha del conjunto Barrio Ciudad Jardín (ficha nº 160211)



Ficha del catálogo de edificios y elementos protegidos

CJ-1708

Denominación:	Vivienda en Ciudad Jardín		
Grado de Protección:	Grado 3		
Dirección:	C/ Félix Martí Alpera, 27		
Población/Paraje:	Cartagena		
Coordenadas UTM:	X= 677292	Y= 4165242	Datum ED50
Referencia Catastral:	Manzana:	Parcela:	



Descripción	Edificación alterada. Sólo parte. Modelo 5. Vivienda en hilera, con 2 plantas, porche y pequeña terraza superior lateral y jardín. Cubierta (incluida teja) original.
Fecha Construcción:	Principios del Siglo XX (1928-1933)
Estado de Conservación:	Restaurado.
Uso:	Residencial.
Elementos distorsionantes:	Alteración de huecos en fachada. Cerrado de terraza de 1ª planta, con apertura de ventana. Cerrado de porche y carpintería de aluminio con rajes y tejadillo de teja gris. Alteración de huecos, con carpinterías con persianas. Aparato de A/A en fachada. Fachada con aplacado de azulejo, ladrillo y piedra. Vallado nuevo con 2 puertas de acceso, para las 2 viviendas.
Determinaciones:	Las generales correspondientes al grado al que pertenece. Además, se cumplirá lo especificado tanto en la ficha individual, como en la ficha del conjunto Barrio Ciudad Jardín (ficha nº 160211)



Ficha del catálogo de edificios y elementos protegidos

CJ-1709

Denominación:	Vivienda en Ciudad Jardín		
Grado de Protección:	Grado 3		
Dirección:	C/ Félix Martí Alpera, 25		
Población/Paraje:	Cartagena		
Coordenadas UTM:	X=	<input type="text" value="677294"/>	Y= <input type="text" value="4165235"/> Datum <input type="text" value="ED50"/>
Referencia Catastral:	Manzana:	<input type="text"/>	Parcela: <input type="text"/>




Descripción	Edificación alterada. Sólo parte. Modelo 5. Vivienda en hilera, con 2 plantas, porche y pequeña terraza superior lateral y jardín. Cubierta (incluida teja) original.
Fecha Construcción:	Principios del Siglo XX (1928-1933)
Estado de Conservación:	Restaurado.
Uso:	Residencial.
Elementos distorsionantes:	Sustitución de antepecho de terraza 1ª planta, por baranda metálica. Alteración de huecos, con carpinterías con persianas, mallorquinas y rejas. Fachada con aplacado de ladrillo amarillo y azulejo. Vallado nuevo.
Determinaciones:	Las generales correspondientes al grado al que pertenece. Además, se cumplirá lo especificado tanto en la ficha individual, como en la ficha del conjunto Barrio Ciudad Jardín (ficha nº 160211)



Ficha del catálogo de edificios y elementos protegidos

CJ-1710

Denominación:	Vivienda en Ciudad Jardín		
Grado de Protección:	Grado 3		
Dirección:	C/ Félix Martí Alpera, 23		
Población/Paraje:	Cartagena		
Coordenadas UTM:	X=	677295	Y= 4165228 Datum ED50
Referencia Catastral:	Manzana:		Parcela:



Descripción	Edificación alterada. Sólo parte. Modelo 5. Vivienda en hilera, con 2 plantas, porche y pequeña terraza superior lateral y jardín. Cubierta (incluida teja) original.
Fecha Construcción:	Principios del Siglo XX (1928-1933)
Estado de Conservación:	Restaurado.
Uso:	Residencial.
Elementos distorsionantes:	Alteración de huecos en fachada. Cerrado de terraza de 1ª planta, con apertura de ventana. Cerrado de porche con zócalo de azulejo y toldo. Alteración de huecos, con carpinterías con persianas y (rejas en planta baja). Vallado nuevo.
Determinaciones:	Las generales correspondientes al grado al que pertenece. Además, se cumplirá lo especificado tanto en la ficha individual, como en la ficha del conjunto Barrio Ciudad Jardín (ficha nº 160211)



Ficha del catálogo de edificios y elementos protegidos

CJ-1711

Denominación:	Vivienda en Ciudad Jardín		
Grado de Protección:	Grado 3		
Dirección:	C/ Félix Martí Alpera, 21		
Población/Paraje:	Cartagena		
Coordenadas UTM:	X=	<input type="text" value="677298"/>	Y= <input type="text" value="4165222"/> Datum <input type="text" value="ED50"/>
Referencia Catastral:	Manzana:	<input type="text"/>	Parcela: <input type="text"/>



Descripción	Edificación alterada. Sólo parte. Modelo 5. Vivienda en hilera, con 2 plantas, porche y pequeña terraza superior lateral y jardín. Cubierta (incluida teja) y parte del vallado original.
Fecha Construcción:	Principios del Siglo XX (1928-1933)
Estado de Conservación:	Regular.
Uso:	Residencial.
Elementos distorsionantes:	Sustitución de antepecho de terraza 1ª planta, por baranda metálica. Cerrado de porche con zócalo de azulejo y toldo. Alteración de huecos, con carpinterías con persianas y rejas. Fachada con aplacado de ladrillo amarillo. Parte del vallado nuevo.
Determinaciones:	Las generales correspondientes al grado al que pertenece. Además, se cumplirá lo especificado tanto en la ficha individual, como en la ficha del conjunto Barrio Ciudad Jardín (ficha nº 160211)



Ficha del catálogo de edificios y elementos protegidos

CJ-1712

Denominación:	Vivienda en Ciudad Jardín		
Grado de Protección:	Grado 3		
Dirección:	C/ Jorge Juan, 19		
Población/Paraje:	Cartagena		
Coordenadas UTM:	X=	677304	Y= 4165211 Datum ED50
Referencia Catastral:	Manzana:	<input type="text"/>	Parcela: <input type="text"/>



Descripción	Edificación alterada. Sólo parte. Modelo 8. Vivienda adosada, en esquina con 2 plantas, porche y balcón de planta rectangular con pérgola de madera y jardín. Cubierta (incluida teja) original.
Fecha Construcción:	Principios del Siglo XX (1928-1933)
Estado de Conservación:	Restaurado.
Uso:	Residencial.
Elementos distorsionantes:	Ampliación con la vivienda colidante (CJ-1713). Ampliación del edificio en sus 2 alturas, hacia la derecha. Eliminación de pérgola y antepecho originales, en balcón de 1ª planta. Alteración de huecos, con carpinterías nuevas. Franja vertical añadida de decoración, en huecos superiores. Huecos, en planta baja, alterados y con rejas. Vallado nuevo y cierres acristalados en jardín.
Determinaciones:	Las generales correspondientes al grado al que pertenece. Además, se cumplirá lo especificado tanto en la ficha individual, como en la ficha del conjunto Barrio Ciudad Jardín (ficha nº 160211)



Ficha del catálogo de edificios y elementos protegidos

CJ-1713

Denominación:	Vivienda en Ciudad Jardín		
Grado de Protección:	Grado 3		
Dirección:	C/ Jorge Juan, 17		
Población/Paraje:	Cartagena		
Coordenadas UTM:	X= <input type="text" value="677295"/>	Y= <input type="text" value="4165208"/>	Datum <input type="text" value="ED50"/>
Referencia Catastral:	Manzana: <input type="text"/>	Parcela: <input type="text"/>	



Descripción	Edificación alterada. Sólo parte. Modelo 7. Vivienda adosada con 2 plantas, balcón central en 1ª planta y jardín. Cubierta (incluida teja) original.
Fecha Construcción:	Principios del Siglo XX (1928-1933)
Estado de Conservación:	Restaurado.
Uso:	Residencial.
Elementos distorsionantes:	Anexo a finca anterior vivienda colidante (CJ-1712). Eliminación de muro de cierre, en lado derecho. Cerrado de jardín, con estructura metálica y techado a 2 aguas. Fachada con mismo tratamiento que el anterior. Vallado nuevo.
Determinaciones:	Las generales correspondientes al grado al que pertenece. Además, se cumplirá lo especificado tanto en la ficha individual, como en la ficha del conjunto Barrio Ciudad Jardín (ficha nº 160211)



Ficha del catálogo de edificios y elementos protegidos

CJ-1715

Denominación:	Vivienda en Ciudad Jardín		
Grado de Protección:	Grado 3		
Dirección:	C/ Enrique Martínez Muñoz, 18		
Población/Paraje:	Cartagena		
Coordenadas UTM:	X=	677284	Y= 4165217 Datum ED50
Referencia Catastral:	Manzana:		Parcela:



Descripción	Edificación original. Modelo 5. Vivienda en hilera, con 2 plantas, porche y pequeña terraza superior lateral y jardín. Cubierta (incluida teja) original.
Fecha Construcción:	Principios del Siglo XX (1928-1933)
Estado de Conservación:	Regular.
Uso:	Residencial.
Elementos distorsionantes:	Aplacado de azulejo en toda la fachada. Carpintería con persianas (rejas en planta baja). Toldos en porche y terraza. Balaustre en porche. Vallado nuevo.
Determinaciones:	Las generales correspondientes al grado al que pertenece. Además, se cumplirá lo especificado tanto en la ficha individual, como en la ficha del conjunto Barrio Ciudad Jardín (ficha nº 160211)



Ficha del catálogo de edificios y elementos protegidos

CJ-1716

Denominación:	Vivienda en Ciudad Jardín		
Grado de Protección:	Grado 3		
Dirección:	C/ Enrique Martínez Muñoz, 20		
Población/Paraje:	Cartagena		
Coordenadas UTM:	X=	677282	Y= 4165224 Datum ED50
Referencia Catastral:	Manzana:		Parcela:



Descripción	Edificación original. Modelo 5. Vivienda en hilera, con 2 plantas, porche y pequeña terraza superior lateral y jardín. Cubierta (incluida teja) y vallado original(excepto aplacado de piedra en muro).
Fecha Construcción:	Principios del Siglo XX (1928-1933)
Estado de Conservación:	Regular.
Uso:	Residencial.
Elementos distorsionantes:	Aplacado de azulejo marrón y blanco en fachada. Toldo y murete en el porche. Aplacado de piedra en muro de vallado.
Determinaciones:	Las generales correspondientes al grado al que pertenece. Además, se cumplirá lo especificado tanto en la ficha individual, como en la ficha del conjunto Barrio Ciudad Jardín (ficha nº 160211)



Ficha del catálogo de edificios y elementos protegidos

CJ-1717

Denominación:	Vivienda en Ciudad Jardín		
Grado de Protección:	Grado 3		
Dirección:	C/ Enrique Martínez Muñoz, 22		
Población/Paraje:	Cartagena		
Coordenadas UTM:	X=	677279	Y= 4165230 Datum ED50
Referencia Catastral:	Manzana:		Parcela:



Descripción	Edificación alterada. Sólo parte. Modelo 5. Vivienda en hilera, con 2 plantas, porche y pequeña terraza superior lateral y jardín. Cubierta (incluida teja) original.
Fecha Construcción:	Principios del Siglo XX (1928-1933)
Estado de Conservación:	Regular.
Uso:	Residencial.
Elementos distorsionantes:	Sustitución de antepecho original de terraza de 1ª planta, por baranda metálica. Fachada con aplacado de azulejo blanco y rojizo. Alteración de todos los huecos con carpintería con persianas y rejas. Toldos en planta baja. Vallado nuevo.
Determinaciones:	Las generales correspondientes al grado al que pertenece. Además, se cumplirá lo especificado tanto en la ficha individual, como en la ficha del conjunto Barrio Ciudad Jardín (ficha nº 160211)



Ficha del catálogo de edificios y elementos protegidos

CJ-1718

Denominación:	Vivienda en Ciudad Jardín		
Grado de Protección:	Grado 3		
Dirección:	C/ Enrique Martínez Muñoz, 24		
Población/Paraje:	Cartagena		
Coordenadas UTM:	X= <input type="text" value="677278"/>	Y= <input type="text" value="4165238"/>	Datum <input type="text" value="ED50"/>
Referencia Catastral:	Manzana: <input type="text"/>	Parcela: <input type="text"/>	




Descripción	Edificación alterada. Sólo parte. Modelo 5. Vivienda en hilera, con 2 plantas, porche y pequeña terraza superior lateral y jardín. Cubierta (incluida teja) y vallado original (excepto aplacado de piedra).
Fecha Construcción:	Principios del Siglo XX (1928-1933)
Estado de Conservación:	Regular.
Uso:	Residencial.
Elementos distorsionantes:	Sustitución de antepecho original de terraza de 1ª planta, por baranda metálica. Fachada con aplacado de azulejo. Alteración de todos los huecos con carpintería con persianas y (rejas en planta baja). Toldo y murete en porche.
Determinaciones:	Las generales correspondientes al grado al que pertenece. Además, se cumplirá lo especificado tanto en la ficha individual, como en la ficha del conjunto Barrio Ciudad Jardín (ficha nº 160211)



Ficha del catálogo de edificios y elementos protegidos

CJ-1719

Denominación:	Vivienda en Ciudad Jardín		
Grado de Protección:	Grado 3		
Dirección:	C/ Enrique Martínez Muñoz, 26		
Población/Paraje:	Cartagena		
Coordenadas UTM:	X=	677275	Y= 4165244 Datum ED50
Referencia Catastral:	Manzana:	<input type="text"/>	Parcela: <input type="text"/>




Descripción	Edificación alterada. Sólo parte. Modelo 5. Vivienda en hilera, con 2 plantas, porche y pequeña terraza superior lateral y jardín. Cubierta (incluida teja) original.
Fecha Construcción:	Principios del Siglo XX (1928-1933)
Estado de Conservación:	Regular.
Uso:	Residencial.
Elementos distorsionantes:	Sustitución de antepecho original de terraza de 1ª planta, por baranda metálica. Cerrado de porche, con carpintería de aluminio y toldo. Fachada con aplacado de ladrillo y azulejo. Alteración de huecos (ventana nueva en terraza) con carpintería con persianas y (rejas en planta baja). Vallado nuevo.
Determinaciones:	Las generales correspondientes al grado al que pertenece. Además, se cumplirá lo especificado tanto en la ficha individual, como en la ficha del conjunto Barrio Ciudad Jardín (ficha nº 160211)



Ficha del catálogo de edificios y elementos protegidos

CJ-1720

Denominación:	Vivienda en Ciudad Jardín		
Grado de Protección:	Grado 3		
Dirección:	C/ Enrique Martínez Muñoz, 28		
Población/Paraje:	Cartagena		
Coordenadas UTM:	X=	677273	Y= 4165251 Datum ED50
Referencia Catastral:	Manzana:		Parcela:




Descripción	Edificación alterada. Sólo parte. Modelo 5. Vivienda en hilera, con 2 plantas, porche y pequeña terraza superior lateral y jardín. Cubierta (incluida teja) y vallado original.
Fecha Construcción:	Principios del Siglo XX (1928-1933)
Estado de Conservación:	Regular.
Uso:	Residencial.
Elementos distorsionantes:	Fachada con "gotegran" y aplacado de azulejo. Carpintería con persianas y (rejas en planta baja).
Determinaciones:	Las generales correspondientes al grado al que pertenece. Además, se cumplirá lo especificado tanto en la ficha individual, como en la ficha del conjunto Barrio Ciudad Jardín (ficha nº 160211)



Ficha del catálogo de edificios y elementos protegidos

CJ-1721

Denominación:	Vivienda en Ciudad Jardín		
Grado de Protección:	Grado 3		
Dirección:	C/ Enrique Martínez Muñoz, 30		
Población/Paraje:	Cartagena		
Coordenadas UTM:	X=	677271	Y= 4165258 Datum ED50
Referencia Catastral:	Manzana:		Parcela:




Descripción	Edificación alterada. Sólo parte. Modelo 5. Vivienda en hilera, con 2 plantas, porche y pequeña terraza superior lateral y jardín. Cubierta (incluida teja) y parte del vallado original.
Fecha Construcción:	Principios del Siglo XX (1928-1933)
Estado de Conservación:	Regular.
Uso:	Residencial.
Elementos distorsionantes:	Sustitución de antepecho original de terraza de 1ª planta, por baranda metálica. Porche con balaustrada blanca y toldo. Puerta de vehículos, en vallado, con techo adosado a fachada. Fachada con aplacado de gresite. Parte del vallado nuevo.
Determinaciones:	Las generales correspondientes al grado al que pertenece. Además, se cumplirá lo especificado tanto en la ficha individual, como en la ficha del conjunto Barrio Ciudad Jardín (ficha nº 160211)



Ficha del catálogo de edificios y elementos protegidos

CJ-1722

Denominación:	Vivienda en Ciudad Jardín		
Grado de Protección:	Grado 3		
Dirección:	C/ Enrique Martínez Muñoz, 32		
Población/Paraje:	Cartagena		
Coordenadas UTM:	X=	<input type="text" value="677269"/>	Y= <input type="text" value="4165265"/> Datum <input type="text" value="ED50"/>
Referencia Catastral:	Manzana:	<input type="text"/>	Parcela: <input type="text"/>



Descripción	Edificación alterada. Sólo parte. Modelo 5. Vivienda en hilera, con 2 plantas, porche y pequeña terraza superior lateral y jardín. Cubierta (incluida teja) original.
Fecha Construcción:	Principios del Siglo XX (1928-1933)
Estado de Conservación:	Restaurado.
Uso:	Residencial.
Elementos distorsionantes:	Cerrado de terraza 1ª planta, con apertura de ventana. Fachada bicolor en color azul celeste predominante. Alteración de huecos con carpintería con persianas y toldos (rejas en planta baja). Vallado nuevo.
Determinaciones:	Las generales correspondientes al grado al que pertenece. Además, se cumplirá lo especificado tanto en la ficha individual, como en la ficha del conjunto Barrio Ciudad Jardín (ficha nº 160211)



Ficha del catálogo de edificios y elementos protegidos

CJ-1804

Denominación:	Vivienda en Ciudad Jardín		
Grado de Protección:	Grado 3		
Dirección:	C/ Picasso, 27		
Población/Paraje:	Cartagena		
Coordenadas UTM:	X=	677325	Y= 4165280 Datum ED50
Referencia Catastral:	Manzana:	<input type="text"/>	Parcela: <input type="text"/>



Descripción	Edificación alterada. Sólo parte. Modelo 5. Vivienda en hilera, con 2 plantas, porche y pequeña terraza superior lateral y jardín. Cubierta (incluida teja) original.
Fecha Construcción:	Principios del Siglo XX (1928-1933)
Estado de Conservación:	Regular.
Uso:	Residencial.
Elementos distorsionantes:	Cerrado de terraza 1ª planta, con apertura de ventana doble. Cerrado de porche, con apertura de puerta con tejadillo. Cochera en lado izquierdo. Fachada bicolor Alteración de huecos con carpintería con persianas y (rejas en planta baja). Vallado nuevo.
Determinaciones:	Las generales correspondientes al grado al que pertenece. Además, se cumplirá lo especificado tanto en la ficha individual, como en la ficha del conjunto Barrio Ciudad Jardín (ficha nº 160211)



Ficha del catálogo de edificios y elementos protegidos

CJ-1805

Denominación:	Vivienda en Ciudad Jardín		
Grado de Protección:	Grado 3		
Dirección:	C/ Picasso, 25		
Población/Paraje:	Cartagena		
Coordenadas UTM:	X=	<input type="text" value="677327"/>	Y= <input type="text" value="4165273"/> Datum <input type="text" value="ED50"/>
Referencia Catastral:	Manzana:	<input type="text"/>	Parcela: <input type="text"/>



Descripción	Edificación alterada. Sólo parte. Modelo 5. Vivienda en hilera, con 2 plantas, porche y pequeña terraza superior lateral y jardín. Cubierta (incluida teja) y parte del vallado original.
Fecha Construcción:	Principios del Siglo XX (1928-1933)
Estado de Conservación:	Regular.
Uso:	Residencial.
Elementos distorsionantes:	Cerrado de terraza 1ª planta, con apertura de ventana. Apertura de ventana en porche. Cochera en lado izquierdo. Fachada con aplacado de azulejo. Alteración de huecos con carpintería con persianas y (rejas en planta baja). Parte del vallado nuevo.
Determinaciones:	Las generales correspondientes al grado al que pertenece. Además, se cumplirá lo especificado tanto en la ficha individual, como en la ficha del conjunto Barrio Ciudad Jardín (ficha nº 160211)



Ficha del catálogo de edificios y elementos protegidos

CJ-1806

Denominación:	Vivienda en Ciudad Jardín		
Grado de Protección:	Grado 3		
Dirección:	C/ Picasso, 23		
Población/Paraje:	Cartagena		
Coordenadas UTM:	X=	677329	Y= 4165266 Datum ED50
Referencia Catastral:	Manzana:	<input type="text"/>	Parcela: <input type="text"/>



Descripción	Edificación original. Modelo 5. Vivienda en hilera, con 2 plantas, porche y pequeña terraza superior lateral y jardín. Cubierta (incluida teja) original.
Fecha Construcción:	Principios del Siglo XX (1928-1933)
Estado de Conservación:	Restaurado.
Uso:	Residencial.
Elementos distorsionantes:	Carpintería con persianas y (rejas en planta baja). Alteración de huecos en porche. Vallado nuevo.
Determinaciones:	Las generales correspondientes al grado al que pertenece. Además, se cumplirá lo especificado tanto en la ficha individual, como en la ficha del conjunto Barrio Ciudad Jardín (ficha nº 160211)



Ficha del catálogo de edificios y elementos protegidos

CJ-1809

Denominación:	Vivienda en Ciudad Jardín		
Grado de Protección:	Grado 3		
Dirección:	C/ Picasso, 17		
Población/Paraje:	Cartagena		
Coordenadas UTM:	X= <input type="text" value="677334"/>	Y= <input type="text" value="4165246"/>	Datum <input type="text" value="ED50"/>
Referencia Catastral:	Manzana: <input type="text"/>	Parcela: <input type="text"/>	



Descripción	Edificación alterada. Sólo parte. Modelo 5. Vivienda en hilera, con 2 plantas, porche y pequeña terraza superior lateral y jardín. Cubierta (incluida teja) y parte del vallado original.
Fecha Construcción:	Principios del Siglo XX (1928-1933)
Estado de Conservación:	Restaurado.
Uso:	Residencial.
Elementos distorsionantes:	Cerrado y ampliación de terraza 1ª planta y porche, con apertura de ventana y puerta, respectivamente. Aparato de A/A en fachada. Cochera en lado derecho. Fachada con aplacado de azulejo. Alteración de huecos con carpintería con persianas y rejas. Parte del vallado nuevo.
Determinaciones:	Las generales correspondientes al grado al que pertenece. Además, se cumplirá lo especificado tanto en la ficha individual, como en la ficha del conjunto Barrio Ciudad Jardín (ficha nº 160211)



Ficha del catálogo de edificios y elementos protegidos

CJ-1810

Denominación:	Vivienda en Ciudad Jardín		
Grado de Protección:	Grado 3		
Dirección:	C/ Picasso, 15		
Población/Paraje:	Cartagena		
Coordenadas UTM:	X=	<input type="text" value="677336"/>	Y= <input type="text" value="4165239"/> Datum <input type="text" value="ED50"/>
Referencia Catastral:	Manzana:	<input type="text"/>	Parcela: <input type="text"/>



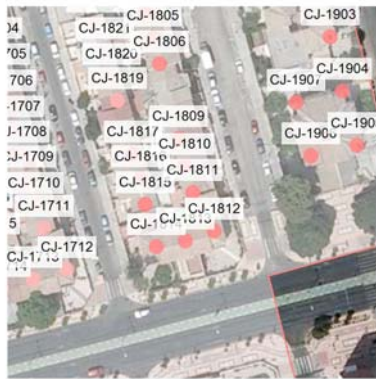
Descripción:	Edificación alterada. Sólo parte. Modelo 5. Vivienda en hilera, con 2 plantas, porche y pequeña terraza superior lateral y jardín. Cubierta (incluida teja) original.
Fecha Construcción:	Principios del Siglo XX (1928-1933)
Estado de Conservación:	Restaurado.
Uso:	Residencial.
Elementos distorsionantes:	Cerrado de terraza 1ª planta, con apertura de ventana doble y canalón frontal. Alteración de huecos con persianas. Vallado nuevo.
Determinaciones:	Las generales correspondientes al grado al que pertenece. Además, se cumplirá lo especificado tanto en la ficha individual, como en la ficha del conjunto Barrio Ciudad Jardín (ficha nº 160211)



Ficha del catálogo de edificios y elementos protegidos

CJ-1811

Denominación:	Vivienda en Ciudad Jardín		
Grado de Protección:	Grado 3		
Dirección:	C/ Picasso, 13		
Población/Paraje:	Cartagena		
Coordenadas UTM:	X= <input type="text" value="677338"/>	Y= <input type="text" value="4165232"/>	Datum <input type="text" value="ED50"/>
Referencia Catastral:	Manzana: <input type="text"/>	Parcela: <input type="text"/>	



Descripción	Edificación alterada. Sólo parte. Modelo 5. Vivienda en hilera, con 2 plantas, porche y pequeña terraza superior lateral y jardín. Cubierta (incluida teja) original.
Fecha Construcción:	Principios del Siglo XX (1928-1933)
Estado de Conservación:	Regular.
Uso:	Residencial.
Elementos distorsionantes:	Cerrado de terraza 1ª planta, con apertura de ventana. Apertura de nueva ventana en porche. Fachada con aplacado de ladrillo amarillo. Alteración de huecos con carpintería con persianas y (rejas en planta baja). Vallado nuevo.
Determinaciones:	Las generales correspondientes al grado al que pertenece. Además, se cumplirá lo especificado tanto en la ficha individual, como en la ficha del conjunto Barrio Ciudad Jardín (ficha nº 160211)



Ficha del catálogo de edificios y elementos protegidos

CJ-1812

Denominación:	Vivienda en Ciudad Jardín		
Grado de Protección:	Grado 3		
Dirección:	C/ Jorge Juan, 25		
Población/Paraje:	Cartagena		
Coordenadas UTM:	X=	<input type="text" value="677344"/>	Y= <input type="text" value="4165221"/> Datum <input type="text" value="ED50"/>
Referencia Catastral:	Manzana:	<input type="text"/>	Parcela: <input type="text"/>



Descripción	Edificación alterada. Sólo parte. Modelo 8. Vivienda adosada, en esquina con 2 plantas, porche y balcón de planta rectangular con pérgola de madera y jardín. Cubierta (incluida teja) y parte del vallado original.
Fecha Construcción:	Principios del Siglo XX (1928-1933)
Estado de Conservación:	Restaurado.
Uso:	Residencial.
Elementos distorsionantes:	Ampliación de la vivienda en sus 2 alturas, en lado derecho, con cochera adosada. Cerrado del balcón de 1ª planta con pérgola y apertura de ventana. Fachada con aplacado de azulejo y piedra. Alteración de huecos con carpintería con persianas y (rejas en planta baja). Parte del vallado nuevo.
Determinaciones:	Las generales correspondientes al grado al que pertenece. Además, se cumplirá lo especificado tanto en la ficha individual, como en la ficha del conjunto Barrio Ciudad Jardín (ficha nº 160211)



Ficha del catálogo de edificios y elementos protegidos

CJ-1813

Denominación:	Vivienda en Ciudad Jardín		
Grado de Protección:	Grado 3		
Dirección:	C/ Jorge Juan, 23		
Población/Paraje:	Cartagena		
Coordenadas UTM:	X=	677336	Y= 4165219 Datum ED50
Referencia Catastral:	Manzana:	<input type="text"/>	Parcela: <input type="text"/>



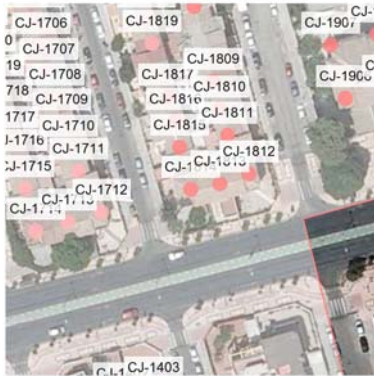
Descripción	Edificación alterada. Excepto cubierta. Modelo 7. Vivienda adosada con 2 plantas, balcón central en 1ª planta y jardín. Cubierta (incluida teja) original.
Fecha Construcción:	Principios del Siglo XX (1928-1933)
Estado de Conservación:	Regular.
Uso:	Residencial.
Elementos distorsionantes:	Ampliación de vivienda, en planta baja con terraza. Fachada con aplacado de ladrillo amarillo y azulejo. Carpintería con persiana y reja. Toldos en planta baja. Alteración de huecos con eliminación de una ventana en 1ª planta, y balcón central convertido en mirador de obra. Vallado nuevo con 2 puertas de vehículos.
Determinaciones:	Las generales correspondientes al grado al que pertenece. Además, se cumplirá lo especificado tanto en la ficha individual, como en la ficha del conjunto Barrio Ciudad Jardín (ficha nº 160211)



Ficha del catálogo de edificios y elementos protegidos

CJ-1814

Denominación:	Vivienda en Ciudad Jardín		
Grado de Protección:	Grado 3		
Dirección:	C/ Jorge Juan, 21		
Población/Paraje:	Cartagena		
Coordenadas UTM:	X=	677328	Y= 4165217 Datum ED50
Referencia Catastral:	Manzana:		Parcela:



Descripción	Edificación original. Modelo 8. Vivienda tipo (ver ficha 160211) Vivienda adosada, en esquina con 2 plantas, porche y balcón de planta rectangular con pérgola de madera y jardín. Cubierta (incluida teja) y parte del vallado original.
Fecha Construcción:	Principios del Siglo XX (1928-1933)
Estado de Conservación:	Restaurado.
Uso:	Residencial.
Elementos distorsionantes:	Sustitución de antepecho original de balcón de 1ª planta, por baranda metálica. Cochera en lado izquierdo. Alteración de huecos en planta baja. Carpintería con persianas y (rejas en planta baja).
Determinaciones:	Las generales correspondientes al grado al que pertenece. Además, se cumplirá lo especificado tanto en la ficha individual, como en la ficha del conjunto Barrio Ciudad Jardín (ficha nº 160211)



Ficha del catálogo de edificios y elementos protegidos

CJ-1815

Denominación:	Vivienda en Ciudad Jardín		
Grado de Protección:	Grado 3		
Dirección:	C/ Félix Martí Alpera, 14		
Población/Paraje:	Cartagena		
Coordenadas UTM:	X=	677325	Y= 4165228 Datum ED50
Referencia Catastral:	Manzana:		Parcela:



Descripción	Edificación original. Modelo 5. Vivienda en hilera, con 2 plantas, porche y pequeña terraza superior lateral y jardín. Cubierta (incluida teja) original.
Fecha Construcción:	Principios del Siglo XX (1928-1933)
Estado de Conservación:	Restaurado.
Uso:	Residencial.
Elementos distorsionantes:	Fachada en "gotegran". Alteración de huecos en carpintería con persianas (rejas en planta baja). Porche con zócalo de azulijo, balaustrada y toldo. Vallado nuevo.
Determinaciones:	Las generales correspondientes al grado al que pertenece. Además, se cumplirá lo especificado tanto en la ficha individual, como en la ficha del conjunto Barrio Ciudad Jardín (ficha nº 160211)



Ficha del catálogo de edificios y elementos protegidos

CJ-1816

Denominación:	Vivienda en Ciudad Jardín		
Grado de Protección:	Grado 3		
Dirección:	C/ Félix Martí Alpera, 16		
Población/Paraje:	Cartagena		
Coordenadas UTM:	X=	<input type="text" value="677324"/>	Y= <input type="text" value="4165235"/> Datum <input type="text" value="ED50"/>
Referencia Catastral:	Manzana:	<input type="text"/>	Parcela: <input type="text"/>



Descripción	Edificación alterada. Sólo parte. Modelo 5. Vivienda en hilera, con 2 plantas, porche y pequeña terraza superior lateral y jardín. Cubierta (incluida teja) y vallado original.
Fecha Construcción:	Principios del Siglo XX (1928-1933)
Estado de Conservación:	Regular.
Uso:	Residencial.
Elementos distorsionantes:	Alteración de huecos en fachada. Cerrado de terraza 1ª planta y porche, con ventanal y puerta y ventanas, respectivamente. Ampliando su superficie hacia fuera. Canalón y bajante de "uralita". Reja en ventana de planta baja.
Determinaciones:	Las generales correspondientes al grado al que pertenece. Además, se cumplirá lo especificado tanto en la ficha individual, como en la ficha del conjunto Barrio Ciudad Jardín (ficha nº 160211)



Ficha del catálogo de edificios y elementos protegidos

CJ-1817

Denominación:	Vivienda en Ciudad Jardín		
Grado de Protección:	Grado 3		
Dirección:	C/ Félix Martí Alpera, 18		
Población/Paraje:	Cartagena		
Coordenadas UTM:	X= <input type="text" value="677322"/>	Y= <input type="text" value="4165242"/>	Datum <input type="text" value="ED50"/>
Referencia Catastral:	Manzana: <input type="text"/>	Parcela: <input type="text"/>	



Descripción	Edificación alterada. Sólo parte. Modelo 5. Vivienda en hilera, con 2 plantas, porche y pequeña terraza superior lateral y jardín. Cubierta (incluida teja) original.
Fecha Construcción:	Principios del Siglo XX (1928-1933)
Estado de Conservación:	Restaurado.
Uso:	Residencial.
Elementos distorsionantes:	Sustitución de antepecho original de terraza 1ª planta, por murete y baranda aluminio. Aparato de A/A en fachada. Toldo en porche. Alteración de todos los huecos con carpintería con persianas y (rejas en planta baja). Vallado nuevo.
Determinaciones:	Las generales correspondientes al grado al que pertenece. Además, se cumplirá lo especificado tanto en la ficha individual, como en la ficha del conjunto Barrio Ciudad Jardín (ficha nº 160211)



Ficha del catálogo de edificios y elementos protegidos

CJ-1819

Denominación:	Vivienda en Ciudad Jardín		
Grado de Protección:	Grado 3		
Dirección:	C/ Félix Martí Alpera, 22		
Población/Paraje:	Cartagena		
Coordenadas UTM:	X=	677318	Y= 4165256 Datum ED50
Referencia Catastral:	Manzana:		Parcela:



Descripción	Edificación alterada. Sólo parte. Modelo 5. Vivienda en hilera, con 2 plantas, porche y pequeña terraza superior lateral y jardín. Cubierta (incluida teja) original.
Fecha Construcción:	Principios del Siglo XX (1928-1933)
Estado de Conservación:	Restaurado.
Uso:	Residencial.
Elementos distorsionantes:	Toldo en porche. Fachada en "gotegran". Alteración de huecos con carpintería con persianas y (rejas en planta baja). Vallado nuevo.
Determinaciones:	Las generales correspondientes al grado al que pertenece. Además, se cumplirá lo especificado tanto en la ficha individual, como en la ficha del conjunto Barrio Ciudad Jardín (ficha nº 160211)



Ficha del catálogo de edificios y elementos protegidos

CJ-1820

Denominación:	Vivienda en Ciudad Jardín		
Grado de Protección:	Grado 3		
Dirección:	C/ Félix Martí Alpera, 24		
Población/Paraje:	Cartagena		
Coordenadas UTM:	X=	677316	Y= 4165263 Datum ED50
Referencia Catastral:	Manzana:	<input type="text"/>	Parcela: <input type="text"/>



Descripción	Edificación alterada. Sólo parte. Modelo 5. Vivienda en hilera, con 2 plantas, porche y pequeña terraza superior lateral y jardín. Cubierta (incluida teja) original.
Fecha Construcción:	Principios del Siglo XX (1928-1933)
Estado de Conservación:	Regular.
Uso:	Residencial.
Elementos distorsionantes:	Sustitución de antepecho original de terraza 1ª planta, por murete y baranda metálica. Toldo en porche y aplacado de azulejo. Fachada en "gotegran" y aplacado de ladrillo amarillo y rojo. Alteración de huecos con carpintería con persianas y (rejas en planta baja). Vallado nuevo.
Determinaciones:	Las generales correspondientes al grado al que pertenece. Además, se cumplirá lo especificado tanto en la ficha individual, como en la ficha del conjunto Barrio Ciudad Jardín (ficha nº 160211)



Ficha del catálogo de edificios y elementos protegidos

CJ-1821

Denominación:	Vivienda en Ciudad Jardín		
Grado de Protección:	Grado 3		
Dirección:	C/ Félix Martí Alpera, 26		
Población/Paraje:	Cartagena		
Coordenadas UTM:	X=	677314	Y= 4165270 Datum ED50
Referencia Catastral:	Manzana:	<input type="text"/>	Parcela: <input type="text"/>



Descripción	Edificación alterada. Sólo parte. Modelo 5. Vivienda en hilera, con 2 plantas, porche y pequeña terraza superior lateral y jardín. Cubierta (incluida teja) original.
Fecha Construcción:	Principios del Siglo XX (1928-1933)
Estado de Conservación:	Regular.
Uso:	Residencial.
Elementos distorsionantes:	Alteración de huecos en fachada. Cerrado de terraza 1ª planta, con apertura de ventana. Porche con apertura de ventana nueva y toldo. Cochera en lado derecho. Fachada en aplacado de azulejo. Vallado nuevo.
Determinaciones:	Las generales correspondientes al grado al que pertenece. Además, se cumplirá lo especificado tanto en la ficha individual, como en la ficha del conjunto Barrio Ciudad Jardín (ficha nº 160211)



Ficha del catálogo de edificios y elementos protegidos

CJ-1822

Denominación:	Vivienda en Ciudad Jardín		
Grado de Protección:	Grado 3		
Dirección:	C/ Félix Martí Alpera, 28		
Población/Paraje:	Cartagena		
Coordenadas UTM:	X=	677312	Y= 4165277 Datum ED50
Referencia Catastral:	Manzana:	<input type="text"/>	Parcela: <input type="text"/>



Descripción	Edificación alterada. Sólo parte. Modelo 5. Vivienda en hilera, con 2 plantas, porche y pequeña terraza superior lateral y jardín. Cubierta (incluida teja) original.
Fecha Construcción:	Principios del Siglo XX (1928-1933)
Estado de Conservación:	Regular.
Uso:	Residencial.
Elementos distorsionantes:	Alteración de huecos en fachada. Edificación dividida en dos viviendas con acceso independiente (una en planta baja y otra en planta 1ª). División del porche con muro central, para dividir en 2 viviendas. Reja en ventana de planta baja. Fachada en aplacado de ladrillo amarillo y azulejo de varios colores. Vallado nuevo.
Determinaciones:	Las generales correspondientes al grado al que pertenece. Además, se cumplirá lo especificado tanto en la ficha individual, como en la ficha del conjunto Barrio Ciudad Jardín (ficha nº 160211)



Ficha del catálogo de edificios y elementos protegidos

CJ-1901

Denominación:	Vivienda en Ciudad Jardín		
Grado de Protección:	Grado 3		
Dirección:	C/ Picasso, 10		
Población/Paraje:	Cartagena		
Coordenadas UTM:	X=	677358	Y= 4165285 Datum ED50
Referencia Catastral:	Manzana:	<input type="text"/>	Parcela: <input type="text"/>



Descripción	Edificación alterada. Sólo parte. Modelo 8. Vivienda adosada, en esquina con 2 plantas, porche y balcón de planta rectangular con pérgola de madera y jardín. Cubierta (incluida teja) y parte del vallado original.
Fecha Construcción:	Principios del Siglo XX (1928-1933)
Estado de Conservación:	Regular.
Uso:	Residencial.
Elementos distorsionantes:	Cerrado de balcón 1ª planta y porche, con apertura de ventana y puerta, respectivamente. Toldo en planta baja. Fachada con aplacado de azulejo. Alteración de huecos con carpintería con persianas y (rejas en planta baja). Parte del vallado nuevo.
Determinaciones:	Las generales correspondientes al grado al que pertenece. Además, se cumplirá lo especificado tanto en la ficha individual, como en la ficha del conjunto Barrio Ciudad Jardín (ficha nº 160211)



Ficha del catálogo de edificios y elementos protegidos

CJ-1903

Denominación:	Vivienda en Ciudad Jardín		
Grado de Protección:	Grado 3		
Dirección:	C/ Carmen Conde, 49		
Población/Paraje:	Cartagena		
Coordenadas UTM:	X=	677375	Y= 4165273 Datum ED50
Referencia Catastral:	Manzana:	<input type="text"/>	Parcela: <input type="text"/>



Descripción	Edificación alterada. Sólo parte. Modelo 4. Vivienda adosada, en esquina (formado grupos de 4 con patio de luces común) con 2 plantas, porche y balcón de planta cuadrada en chaflán con pérgola de madera y jardín. Cubierta (incluida teja) y parte del vallado original.
Fecha Construcción:	Principios del Siglo XX (1928-1933)
Estado de Conservación:	Regular.
Uso:	Residencial.
Elementos distorsionantes:	Construcción de 2 trasteros, en lado izquierdo del jardín. Apertura de puerta de vehículos en vallado. Fachada con aplacado de azulejo. Alteración de huecos con carpintería con persianas y (rejas en planta baja). Parte del vallado nuevo.
Determinaciones:	Las generales correspondientes al grado al que pertenece. Además, se cumplirá lo especificado tanto en la ficha individual, como en la ficha del conjunto Barrio Ciudad Jardín (ficha nº 160211)



Ficha del catálogo de edificios y elementos protegidos

CJ-1904

Denominación:	Vivienda en Ciudad Jardín		
Grado de Protección:	Grado 3		
Dirección:	C/ Carmen Conde, 47		
Población/Paraje:	Cartagena		
Coordenadas UTM:	X=	677378	Y= 4165259 Datum ED50
Referencia Catastral:	Manzana:	<input type="text"/>	Parcela: <input type="text"/>



Descripción	Edificación original. Modelo 4. Vivienda tipo (ver ficha 160211) Vivienda adosada, en esquina (formado grupos de 4 con patio de luces común) con 2 plantas, porche y balcón de planta cuadrada en chaflán con pérgola de madera y jardín.
Fecha Construcción:	Principios del Siglo XX (1928-1933)
Estado de Conservación:	Regular.
Uso:	Residencial.
Elementos distorsionantes:	Aplacado de piedra natural del muro del vallado.
Determinaciones:	Las generales correspondientes al grado al que pertenece. Además, se cumplirá lo especificado tanto en la ficha individual, como en la ficha del conjunto Barrio Ciudad Jardín (ficha nº 160211)



Ficha del catálogo de edificios y elementos protegidos

CJ-1905

Denominación:	Vivienda en Ciudad Jardín		
Grado de Protección:	Grado 3		
Dirección:	C/ Carmen Conde, 45		
Población/Paraje:	Cartagena		
Coordenadas UTM:	X=	677382	Y= 4165244 Datum ED50
Referencia Catastral:	Manzana:	<input type="text"/>	Parcela: <input type="text"/>




Descripción	Edificación alterada. Sólo parte. Modelo 4. Vivienda adosada, en esquina (formado grupos de 4 con patio de luces común) con 2 plantas, porche y balcón de planta cuadrada en chaflán con pérgola de madera y jardín. Cubierta (incluida teja) original.
Fecha Construcción:	Principios del Siglo XX (1928-1933)
Estado de Conservación:	Restaurado.
Uso:	Residencial.
Elementos distorsionantes:	Eliminación de pérgola, en balcón 1ª planta. Construcción cuerpo, en planta baja, en lado izquierdo. Cerrado de toda la superficie del jardín, con aluminio y cristal. Fachada en 2 colores, verde y beige. Vallado nuevo.
Determinaciones:	Las generales correspondientes al grado al que pertenece. Además, se cumplirá lo especificado tanto en la ficha individual, como en la ficha del conjunto Barrio Ciudad Jardín (ficha nº 160211)



Ficha del catálogo de edificios y elementos protegidos

CJ-1906

Denominación:	Vivienda en Ciudad Jardín		
Grado de Protección:	Grado 3		
Dirección:	C/ Picasso, 4		
Población/Paraje:	Cartagena		
Coordenadas UTM:	X=	<input type="text" value="677370"/>	Y= <input type="text" value="4165241"/> Datum <input type="text" value="ED50"/>
Referencia Catastral:	Manzana:	<input type="text"/>	Parcela: <input type="text"/>



Descripción	Edificación alterada. Sólo parte. Modelo 4. Vivienda adosada, en esquina (formado grupos de 4 con patio de luces común) con 2 plantas, porche y balcón de planta cuadrada en chaflán con pérgola de madera y jardín. Cubierta (incluida teja) original.
Fecha Construcción:	Principios del Siglo XX (1928-1933)
Estado de Conservación:	Regular.
Uso:	Residencial.
Elementos distorsionantes:	Cerrado de balcón 1ª planta, con apertura de ventana. Cochera doble en lado derecho. Fachada en aplacado de ladrillo amarillo. Alteración de huecos con carpintería con persianas y (rejas en planta baja). Vallado nuevo.
Determinaciones:	Las generales correspondientes al grado al que pertenece. Además, se cumplirá lo especificado tanto en la ficha individual, como en la ficha del conjunto Barrio Ciudad Jardín (ficha nº 160211)



Ficha del catálogo de edificios y elementos protegidos

CJ-1907

Denominación:	Vivienda en Ciudad Jardín		
Grado de Protección:	Grado 3		
Dirección:	C/ Picasso, 6		
Población/Paraje:	Cartagena		
Coordenadas UTM:	X=	<input type="text" value="677366"/>	Y= <input type="text" value="4165256"/> Datum <input type="text" value="ED50"/>
Referencia Catastral:	Manzana:	<input type="text"/>	Parcela: <input type="text"/>



Descripción	Edificación original. Modelo 4. Vivienda adosada, en esquina (formado grupos de 4 con patio de luces común) con 2 plantas, porche y balcón de planta cuadrada en chaflán con pérgola de madera y jardín. Cubierta (incluida teja) original.
Fecha Construcción:	Principios del Siglo XX (1928-1933)
Estado de Conservación:	Restaurado.
Uso:	Residencial.
Elementos distorsionantes:	Cochera en lado izquierdo. Alteración de huecos con carpintería con persianas (rejas en planta baja). Vallado nuevo.
Determinaciones:	Las generales correspondientes al grado al que pertenece. Además, se cumplirá lo especificado tanto en la ficha individual, como en la ficha del conjunto Barrio Ciudad Jardín (ficha nº 160211)



Ficha del catálogo de edificios y elementos protegidos

CJ-2001

Denominación:	Vivienda en Ciudad Jardín		
Grado de Protección:	Grado 3		
Dirección:	C/ Santiago Ramón y Cajal, 124		
Población/Paraje:	Cartagena		
Coordenadas UTM:	X=	677189	Y= 4165366 Datum ED50
Referencia Catastral:	Manzana:	<input type="text"/>	Parcela: <input type="text"/>



Descripción	Edificación original. Modelo 3. Vivienda adosada, en esquina con 2 plantas, terraza en chaflán y jardín. Cubierta (incluida teja) y vallado original (excepto aplacado de piedra en muro).
Fecha Construcción:	Principios del Siglo XX (1928-1933)
Estado de Conservación:	Regular.
Uso:	Residencial.
Elementos distorsionantes:	Cochera en lado izquierdo. Aplacado de azulejo en planta baja, en lado izquierdo. Alteración de huecos en planta baja con persianas y rejas. Puerta de acceso a vivienda con tejadillo (teja de cañón). Aparato de A/A en terraza de 1ª planta.
Determinaciones:	Las generales correspondientes al grado al que pertenece. Además, se cumplirá lo especificado tanto en la ficha individual, como en la ficha del conjunto Barrio Ciudad Jardín (ficha nº 160211)



Ficha del catálogo de edificios y elementos protegidos

CJ-2002

Denominación:	Vivienda en Ciudad Jardín		
Grado de Protección:	Grado 3		
Dirección:	C/ Enrique Martínez Muñoz, 47		
Población/Paraje:	Cartagena		
Coordenadas UTM:	X=	677203	Y= 4165371 Datum ED50
Referencia Catastral:	Manzana:		Parcela:



Descripción	Edificación alterada. Sólo parte. Modelo 3. Vivienda adosada, en esquina con 2 plantas, terraza en chaflán y jardín. Cubierta (incluida teja) original.
Fecha Construcción:	Principios del Siglo XX (1928-1933)
Estado de Conservación:	Regular.
Uso:	Residencial.
Elementos distorsionantes:	Edificación dividida en dos viviendas con acceso independiente (una en planta baja y otra en planta 1ª). Alteración de todos los huecos, en planta baja, con apertura de nuevos accesos. División de zona exterior en 3. Ampliación de vivienda en lado derecho. Fachada con aplacado de azulejo, en todo el zócalo y parte de la 1ª planta. Vallado nuevo.
Determinaciones:	Las generales correspondientes al grado al que pertenece. Además, se cumplirá lo especificado tanto en la ficha individual, como en la ficha del conjunto Barrio Ciudad Jardín (ficha nº 160211)



Ficha del catálogo de edificios y elementos protegidos

CJ-2003

Denominación:	Vivienda en Ciudad Jardín		
Grado de Protección:	Grado 3		
Dirección:	C/ Enrique Martínez Muñoz, 45		
Población/Paraje:	Cartagena		
Coordenadas UTM:	X=	677205	Y= 4165362 Datum ED50
Referencia Catastral:	Manzana:		Parcela:



Descripción	Edificación alterada. Sólo parte. Modelo 2. Vivienda en hilera, con 2 plantas, balcón lateral en 1ª planta y jardín. Cubierta (incluida teja) y vallado original.
Fecha Construcción:	Principios del Siglo XX (1928-1933)
Estado de Conservación:	Restaurado.
Uso:	Residencial.
Elementos distorsionantes:	Edificación dividida en dos viviendas con acceso independiente (una en planta baja y otra en planta 1ª). Alteración de huecos, con apertura de puerta nueva en planta baja, y ventana en 1ª planta. Carpintería con persiana en puerta de balcón.
Determinaciones:	Las generales correspondientes al grado al que pertenece. Además, se cumplirá lo especificado tanto en la ficha individual, como en la ficha del conjunto Barrio Ciudad Jardín (ficha nº 160211)



Ficha del catálogo de edificios y elementos protegidos

CJ-2004

Denominación:	Vivienda en Ciudad Jardín		
Grado de Protección:	Grado 3		
Dirección:	C/ Enrique Martínez Muñoz, 43		
Población/Paraje:	Cartagena		
Coordenadas UTM:	X=	<input type="text" value="677207"/>	Y= <input type="text" value="4165354"/> Datum <input type="text" value="ED50"/>
Referencia Catastral:	Manzana:	<input type="text"/>	Parcela: <input type="text"/>



Descripción	Edificación alterada. Excepto cubierta. Modelo 2. Vivienda en hilera, con 2 plantas, balcón lateral en 1ª planta y jardín. Cubierta (incluida teja) original.
Fecha Construcción:	Principios del Siglo XX (1928-1933)
Estado de Conservación:	Regular.
Uso:	Residencial.
Elementos distorsionantes:	Únicamente mantiene la cubierta, por tanto, el resto de elementos se pueden considerar distorsionantes
Determinaciones:	Las generales correspondientes al grado al que pertenece. Además, se cumplirá lo especificado tanto en la ficha individual, como en la ficha del conjunto Barrio Ciudad Jardín (ficha nº 160211)



Ficha del catálogo de edificios y elementos protegidos

CJ-2006

Denominación:	Vivienda en Ciudad Jardín		
Grado de Protección:	Grado 3		
Dirección:	C/ Enrique Martínez Muñoz, 39		
Población/Paraje:	Cartagena		
Coordenadas UTM:	X=	677213	Y= 4165338 Datum ED50
Referencia Catastral:	Manzana:		Parcela:



Descripción	Edificación alterada. Sólo parte. Modelo 2. Vivienda en hilera, con 2 plantas, balcón lateral en 1ª planta y jardín. Cubierta (incluida teja) original.
Fecha Construcción:	Principios del Siglo XX (1928-1933)
Estado de Conservación:	Restaurado.
Uso:	Residencial.
Elementos distorsionantes:	Alteración de huecos, con apertura de ventana nueva y desplazamiento de puerta de acceso de vivienda hacia la izquierda. Aparatos de A/A en fachada. Fachada con aplacado de ladrillo rojo. Carpintería con persianas y (rejas en planta baja). Vallado nuevo.
Determinaciones:	Las generales correspondientes al grado al que pertenece. Además, se cumplirá lo especificado tanto en la ficha individual, como en la ficha del conjunto Barrio Ciudad Jardín (ficha nº 160211)



Ficha del catálogo de edificios y elementos protegidos

CJ-2007

Denominación:	Vivienda en Ciudad Jardín		
Grado de Protección:	Grado 3		
Dirección:	C/ Enrique Martínez Muñoz, 37		
Población/Paraje:	Cartagena		
Coordenadas UTM:	X=	677215	Y= 4165329 Datum ED50
Referencia Catastral:	Manzana:		Parcela:



Descripción	Edificación alterada. Sólo parte. Modelo 2. Vivienda en hilera, con 2 plantas, balcón lateral en 1ª planta y jardín. Cubierta (incluida teja) original.
Fecha Construcción:	Principios del Siglo XX (1928-1933)
Estado de Conservación:	Regular.
Uso:	Residencial.
Elementos distorsionantes:	Sustitución de ventanas, del eje derecho, por miradores de obra con carpintería con persiana y (reja en planta baja). Desplazamiento de puerta original, hacía la derecha y apertura de ventana nueva. Vallado nuevo con balaustrada.
Determinaciones:	Las generales correspondientes al grado al que pertenece. Además, se cumplirá lo especificado tanto en la ficha individual, como en la ficha del conjunto Barrio Ciudad Jardín (ficha nº 160211)



Ficha del catálogo de edificios y elementos protegidos

CJ-2008

Denominación:	Vivienda en Ciudad Jardín		
Grado de Protección:	Grado 3		
Dirección:	C/ Enrique Martínez Muñoz, 35		
Población/Paraje:	Cartagena		
Coordenadas UTM:	X=	677218	Y= 4165321 Datum ED50
Referencia Catastral:	Manzana:		Parcela:



Descripción	Edificación alterada. Sólo parte. Modelo 2. Vivienda en hilera, con 2 plantas, balcón lateral en 1ª planta y jardín. Cubierta (incluida teja) original.
Fecha Construcción:	Principios del Siglo XX (1928-1933)
Estado de Conservación:	Regular.
Uso:	Residencial.
Elementos distorsionantes:	Edificación dividida en dos viviendas con acceso independiente (una en planta baja y otra en planta 1ª). Toda la fachada ha sido alterada con mirador de obra y balcón corrido en 1ª planta, apertura de nuevos huecos y desplazamiento de puerta de acceso. Eliminación de parte del vallado.
Determinaciones:	Las generales correspondientes al grado al que pertenece. Además, se cumplirá lo especificado tanto en la ficha individual, como en la ficha del conjunto Barrio Ciudad Jardín (ficha nº 160211)



Ficha del catálogo de edificios y elementos protegidos

CJ-2009

Denominación:	Vivienda en Ciudad Jardín		
Grado de Protección:	Grado 3		
Dirección:	C/ Enrique Martínez Muñoz, 33		
Población/Paraje:	Cartagena		
Coordenadas UTM:	X=	<input type="text" value="677220"/>	Y= <input type="text" value="4165313"/> Datum <input type="text" value="ED50"/>
Referencia Catastral:	Manzana:	<input type="text"/>	Parcela: <input type="text"/>



Descripción	Edificación alterada. Sólo parte. Modelo 2. Vivienda en hilera, con 2 plantas, balcón lateral en 1ª planta y jardín. Cubierta (incluida teja) original.
Fecha Construcción:	Principios del Siglo XX (1928-1933)
Estado de Conservación:	Regular.
Uso:	Residencial.
Elementos distorsionantes:	Alteración de huecos en fachada, apertura de nueva puerta con escalera, ventana y desplazamiento de la puerta original, hacia la derecha. Edificación dividida en dos viviendas con acceso independiente (una en planta baja y otra en planta 1ª). Fachada con aplacado de ladrillo. Carpintería con persianas y (rejas en planta baja). Vallado nuevo.
Determinaciones:	Las generales correspondientes al grado al que pertenece. Además, se cumplirá lo especificado tanto en la ficha individual, como en la ficha del conjunto Barrio Ciudad Jardín (ficha nº 160211)



Ficha del catálogo de edificios y elementos protegidos

CJ-2011

Denominación:	Vivienda en Ciudad Jardín		
Grado de Protección:	Grado 3		
Dirección:	C/ Enrique Martínez Muñoz, 29		
Población/Paraje:	Cartagena		
Coordenadas UTM:	X= 677226	Y= 4165295	Datum ED50
Referencia Catastral:	Manzana:	Parcela:	



Descripción	Edificación alterada. Sólo parte. Modelo 3. Vivienda adosada, en esquina con 2 plantas, terraza en chaflán y jardín. Cubierta (incluida teja) original.
Fecha Construcción:	Principios del Siglo XX (1928-1933)
Estado de Conservación:	Regular.
Uso:	Residencial.
Elementos distorsionantes:	Edificación dividida en dos viviendas con acceso independiente (una en planta baja y otra en planta 1ª). Construcción de escalera de obra para acceso a terraza de la planta 1ª. Ampliación en planta baja. Carpintería con persianas y rejas, (en planta baja). Vallado nuevo.
Determinaciones:	Las generales correspondientes al grado al que pertenece. Además, se cumplirá lo especificado tanto en la ficha individual, como en la ficha del conjunto Barrio Ciudad Jardín (ficha nº 160211)



Ficha del catálogo de edificios y elementos protegidos

CJ-2014

Denominación:	Vivienda en Ciudad Jardín		
Grado de Protección:	Grado 3		
Dirección:	C/ Santiago Ramón y Cajal, 110		
Población/Paraje:	Cartagena		
Coordenadas UTM:	X=	<input type="text" value="677207"/>	Y= <input type="text" value="4165309"/> Datum <input type="text" value="ED50"/>
Referencia Catastral:	Manzana:	<input type="text"/>	Parcela: <input type="text"/>



Descripción	Edificación alterada. Sólo parte. Modelo 2. Vivienda en hilera, con 2 plantas, balcón lateral en 1ª planta y jardín. Cubierta (incluida teja) y parte del vallado original.
Fecha Construcción:	Principios del Siglo XX (1928-1933)
Estado de Conservación:	Regular.
Uso:	Residencial.
Elementos distorsionantes:	Construcción de mirador de obra y balcón corrido en 1ª planta. Carpintería con persianas y (rejas en planta baja). Fachada con "grsite" de 2 colores. Parte del vallado nuevo.
Determinaciones:	Las generales correspondientes al grado al que pertenece. Además, se cumplirá lo especificado tanto en la ficha individual, como en la ficha del conjunto Barrio Ciudad Jardín (ficha nº 160211)



Ficha del catálogo de edificios y elementos protegidos

CJ-2015

Denominación:	Vivienda en Ciudad Jardín		
Grado de Protección:	Grado 3		
Dirección:	C/ Santiago Ramón y Cajal, 112		
Población/Paraje:	Cartagena		
Coordenadas UTM:	X=	<input type="text" value="677205"/>	Y= <input type="text" value="4165317"/> Datum <input type="text" value="ED50"/>
Referencia Catastral:	Manzana:	<input type="text"/>	Parcela: <input type="text"/>



Descripción	Edificación alterada. Sólo parte. Modelo 2. Vivienda en hilera, con 2 plantas, balcón lateral en 1ª planta y jardín. Cubierta (incluida teja) y parte del vallado original.
Fecha Construcción:	Principios del Siglo XX (1928-1933)
Estado de Conservación:	Regular.
Uso:	Residencial.
Elementos distorsionantes:	Alteración de huecos en fachada, especialmente en planta baja, con nueva puerta y ventana. Tejadillo con teja de cañón. Edificación dividida en dos viviendas con acceso independiente (una en planta baja y otra en planta 1ª). Aparatos de A/A en fachada, y toldos. Fachada con distintos revestimientos: "gresite", azulejo, mármol y monocapa. Sustitución de parte del vallado original.
Determinaciones:	Las generales correspondientes al grado al que pertenece. Además, se cumplirá lo especificado tanto en la ficha individual, como en la ficha del conjunto Barrio Ciudad Jardín (ficha nº 160211)



Ficha del catálogo de edificios y elementos protegidos

CJ-2018

Denominación:	Vivienda en Ciudad Jardín		
Grado de Protección:	Grado 3		
Dirección:	C/ Santiago Ramón y Cajal, 118		
Población/Paraje:	Cartagena		
Coordenadas UTM:	X=	<input type="text" value="677197"/>	Y= <input type="text" value="4165341"/> Datum <input type="text" value="ED50"/>
Referencia Catastral:	Manzana:	<input type="text"/>	Parcela: <input type="text"/>



Descripción	Edificación alterada. Sólo parte. Modelo 2. Vivienda en hilera, con 2 plantas, balcón lateral en 1ª planta y jardín. Cubierta (incluida teja) original.
Fecha Construcción:	Principios del Siglo XX (1928-1933)
Estado de Conservación:	Restaurado.
Uso:	Residencial.
Elementos distorsionantes:	Edificación dividida en dos viviendas con acceso independiente (una en planta baja y otra en planta 1ª). Fachada con aplacado de mármol. Eliminación total del vallado.
Determinaciones:	Las generales correspondientes al grado al que pertenece. Además, se cumplirá lo especificado tanto en la ficha individual, como en la ficha del conjunto Barrio Ciudad Jardín (ficha nº 160211)



Ficha del catálogo de edificios y elementos protegidos

CJ-2019

Denominación:	Vivienda en Ciudad Jardín		
Grado de Protección:	Grado 3		
Dirección:	C/ Santiago Ramón y Cajal, 120		
Población/Paraje:	Cartagena		
Coordenadas UTM:	X= <input type="text" value="677195"/>	Y= <input type="text" value="4165350"/>	Datum <input type="text" value="ED50"/>
Referencia Catastral:	Manzana: <input type="text"/>	Parcela: <input type="text"/>	



Descripción	Edificación alterada. Sólo parte. Modelo 2. Vivienda en hilera, con 2 plantas, balcón lateral en 1ª planta y jardín. Cubierta (incluida teja) original.
Fecha Construcción:	Principios del Siglo XX (1928-1933)
Estado de Conservación:	Regular.
Uso:	Residencial.
Elementos distorsionantes:	Edificación dividida en dos viviendas con acceso independiente (una en planta baja y otra en planta 1ª). Alteración de todos los huecos (excepto balcón). Fachada con aplacado de mármol en planta baja. Vallado nuevo y división con muro.
Determinaciones:	Las generales correspondientes al grado al que pertenece. Además, se cumplirá lo especificado tanto en la ficha individual, como en la ficha del conjunto Barrio Ciudad Jardín (ficha nº 160211)



Ficha del catálogo de edificios y elementos protegidos

CJ-2020

Denominación:	Vivienda en Ciudad Jardín		
Grado de Protección:	Grado 3		
Dirección:	C/ Santiago Ramón y Cajal, 122		
Población/Paraje:	Cartagena		
Coordenadas UTM:	X=	677192	Y= 4165358 Datum ED50
Referencia Catastral:	Manzana:		Parcela:



Descripción	Edificación alterada. Sólo parte. Modelo 2. Vivienda en hilera, con 2 plantas, balcón lateral en 1ª planta y jardín. Cubierta (incluida teja) y parte del vallado original.
Fecha Construcción:	Principios del Siglo XX (1928-1933)
Estado de Conservación:	Regular.
Uso:	Residencial.
Elementos distorsionantes:	Alteración de huecos en fachada. Edificación dividida en dos viviendas con acceso independiente (una en planta baja y otra en planta 1ª). División de la planta baja en 2, con apertura de nuevos huecos (puerta y ventanas). Colocación de tejadillo con teja de cañón. Aparato de A/A en fachada. Fachada con "tirolesa". Parte del vallado nuevo.
Determinaciones:	Las generales correspondientes al grado al que pertenece. Además, se cumplirá lo especificado tanto en la ficha individual, como en la ficha del conjunto Barrio Ciudad Jardín (ficha nº 160211)



Ficha del catálogo de edificios y elementos protegidos

CJ-2104

Denominación:	Vivienda en Ciudad Jardín		
Grado de Protección:	Grado 3		
Dirección:	C/ Félix Martí Alpera, 53		
Población/Paraje:	Cartagena		
Coordenadas UTM:	X=	677253	Y= 4165372 Datum ED50
Referencia Catastral:	Manzana:		Parcela:



Descripción	Edificación alterada. Sólo parte. Modelo 9. Vivienda en hilera con 2 plantas y balcón central en 1ª planta sin jardín. Cubierta (incluida teja) original.
Fecha Construcción:	Principios del Siglo XX (1928-1933)
Estado de Conservación:	Regular.
Uso:	Residencial.
Elementos distorsionantes:	Alteración de huecos en fachada. Edificación dividida en dos viviendas con acceso independiente (una en planta baja y otra en planta 1ª). Apertura de 2º puerta en planta baja, para acceso a 2ª vivienda y desplazamiento de ventana hacia la derecha. Alteración de huecos con persianas y (rejas en planta baja). Fachada con aplacado de azulejo y zócalo de piedra artificial.
Determinaciones:	Las generales correspondientes al grado al que pertenece. Además, se cumplirá lo especificado tanto en la ficha individual, como en la ficha del conjunto Barrio Ciudad Jardín (ficha nº 160211)



Ficha del catálogo de edificios y elementos protegidos

CJ-2105

Denominación:	Vivienda en Ciudad Jardín		
Grado de Protección:	Grado 3		
Dirección:	C/ Félix Martí Alpera, 51		
Población/Paraje:	Cartagena		
Coordenadas UTM:	X=	677255	Y= 4165365 Datum ED50
Referencia Catastral:	Manzana:		Parcela:



Descripción	Edificación alterada. Sólo parte. Modelo 9. Vivienda en hilera con 2 plantas y balcón central en 1ª planta sin jardín. Cubierta (incluida teja) original.
Fecha Construcción:	Principios del Siglo XX (1928-1933)
Estado de Conservación:	Restaurado.
Uso:	Residencial.
Elementos distorsionantes:	Edificación dividida en dos viviendas con acceso independiente (una en planta baja y otra en planta 1ª). Alteración de todos los huecos, especialmente planta baja, con puerta nueva de acceso a la vivienda en el extremo derecho. Escaparates y puertas en PVC blanco, en planta baja. Carpintería con persianas en 1ª planta. Fachada con distintos revestimientos: aplacado de mármol en planta baja, monocapa en planta primera.
Determinaciones:	Las generales correspondientes al grado al que pertenece. Además, se cumplirá lo especificado tanto en la ficha individual, como en la ficha del conjunto Barrio Ciudad Jardín (ficha nº 160211)



Ficha del catálogo de edificios y elementos protegidos

CJ-2106

Denominación:	Vivienda en Ciudad Jardín		
Grado de Protección:	Grado 3		
Dirección:	C/ Félix Martí Alpera, 49		
Población/Paraje:	Cartagena		
Coordenadas UTM:	X=	677257	Y= 4165358 Datum ED50
Referencia Catastral:	Manzana:		Parcela:



Descripción	Edificación alterada. Sólo parte. Modelo 9. Vivienda en hilera con 2 plantas y balcón central en 1ª planta sin jardín.
Fecha Construcción:	Principios del Siglo XX (1928-1933)
Estado de Conservación:	Regular
Uso:	Residencial.
Elementos distorsionantes:	Edificación dividida en dos viviendas con acceso independiente (una en planta baja y otra en planta 1ª). Antepecho en cubierta Alteración huecos Puerta de acceso a planta primera en extremo derecho. Revestimientos de fachada heterógenos y distintos a los originales.
Determinaciones:	Las generales correspondientes al grado al que pertenece. Además, se cumplirá lo especificado tanto en la ficha individual, como en la ficha del conjunto Barrio Ciudad Jardín (ficha nº 160211)



Ficha del catálogo de edificios y elementos protegidos

CJ-2107

Denominación:	Vivienda en Ciudad Jardín		
Grado de Protección:	Grado 3		
Dirección:	C/ Félix Martí Alpera, 47		
Población/Paraje:	Cartagena		
Coordenadas UTM:	X=	677258	Y= 4165352 Datum ED50
Referencia Catastral:	Manzana:		Parcela:



Descripción	Edificación alterada. Sólo parte. Modelo 9. Vivienda en hilera con 2 plantas y balcón central en 1ª planta sin jardín. Cubierta (incluida teja) original.
Fecha Construcción:	Principios del Siglo XX (1928-1933)
Estado de Conservación:	Regular.
Uso:	Residencial.
Elementos distorsionantes:	Edificación dividida en dos viviendas con acceso independiente (una en planta baja y otra en planta 1ª). Apertura de nueva puerta de acceso a vivienda en 1ª planta. Alteración de huecos, con carpintería con persianas y (rejas en planta baja). Fachada con aplacado de azulejo y piedra natural. Aparato de A/A en fachada.
Determinaciones:	Las generales correspondientes al grado al que pertenece. Además, se cumplirá lo especificado tanto en la ficha individual, como en la ficha del conjunto Barrio Ciudad Jardín (ficha nº 160211)



Ficha del catálogo de edificios y elementos protegidos

CJ-2108

Denominación:	Vivienda en Ciudad Jardín		
Grado de Protección:	Grado 3		
Dirección:	C/ Félix Martí Alpera, 45		
Población/Paraje:	Cartagena		
Coordenadas UTM:	X=	<input type="text" value="677261"/>	Y= <input type="text" value="4165346"/> Datum <input type="text" value="ED50"/>
Referencia Catastral:	Manzana:	<input type="text"/>	Parcela: <input type="text"/>



Descripción	Edificación alterada. Excepto cubierta. Modelo 9. Vivienda en hilera con 2 plantas y balcón central en 1ª planta sin jardín. Cubierta (incluida teja) original.
Fecha Construcción:	Principios del Siglo XX (1928-1933)
Estado de Conservación:	Regular.
Uso:	Residencial.
Elementos distorsionantes:	Únicamente mantiene la cubierta, por tanto, el resto de elementos se pueden considerar distorsionantes
Determinaciones:	Las generales correspondientes al grado al que pertenece. Además, se cumplirá lo especificado tanto en la ficha individual, como en la ficha del conjunto Barrio Ciudad Jardín (ficha nº 160211)



Ficha del catálogo de edificios y elementos protegidos

CJ-2112

Denominación:	Vivienda en Ciudad Jardín		
Grado de Protección:	Grado 3		
Dirección:	C/ Valle Inclán, 5		
Población/Paraje:	Cartagena		
Coordenadas UTM:	X=	677275	Y= 4165309 Datum ED50
Referencia Catastral:	Manzana:		Parcela:



Descripción	Edificación alterada. Excepto cubierta. Modelo 8. Vivienda adosada, en esquina con 2 plantas, porche y balcón de planta rectangular con pérgola de madera y jardín. Cubierta (incluida teja) original.
Fecha Construcción:	Principios del Siglo XX (1928-1933)
Estado de Conservación:	Restaurado.
Uso:	Residencial.
Elementos distorsionantes:	Fachada en color azul. Únicamente mantiene la cubierta, por tanto, el resto de elementos se pueden considerar distorsionantes
Determinaciones:	Las generales correspondientes al grado al que pertenece. Además, se cumplirá lo especificado tanto en la ficha individual, como en la ficha del conjunto Barrio Ciudad Jardín (ficha nº 160211)



Ficha del catálogo de edificios y elementos protegidos

CJ-2113

Denominación:	Vivienda en Ciudad Jardín		
Grado de Protección:	Grado 3		
Dirección:	C/ Valle Inclán, 3		
Población/Paraje:	Cartagena		
Coordenadas UTM:	X=	677265	Y= 4165306 Datum ED50
Referencia Catastral:	Manzana:	<input type="text"/>	Parcela: <input type="text"/>



Descripción	Edificación alterada. Excepto cubierta. Modelo 7. Vivienda adosada con 2 plantas, balcón central en 1ª planta y jardín. Cubierta (incluida teja) original.
Fecha Construcción:	Principios del Siglo XX (1928-1933)
Estado de Conservación:	Regular.
Uso:	Residencial.
Elementos distorsionantes:	Únicamente mantiene la cubierta, por tanto, el resto de elementos se pueden considerar distorsionantes
Determinaciones:	Las generales correspondientes al grado al que pertenece. Además, se cumplirá lo especificado tanto en la ficha individual, como en la ficha del conjunto Barrio Ciudad Jardín (ficha nº 160211)



Ficha del catálogo de edificios y elementos protegidos

CJ-2115

Denominación:	Vivienda en Ciudad Jardín		
Grado de Protección:	Grado 3		
Dirección:	C/ Enrique Martínez Muñoz, 36		
Población/Paraje:	Cartagena		
Coordenadas UTM:	X= <input type="text" value="677254"/>	Y= <input type="text" value="4165314"/>	Datum <input type="text" value="ED50"/>
Referencia Catastral:	Manzana: <input type="text"/>	Parcela: <input type="text"/>	



Descripción	Edificación alterada. Excepto cubierta. Modelo 9. Vivienda en hilera con 2 plantas y balcón central en 1ª planta sin jardín. Cubierta (incluida teja) original.
Fecha Construcción:	Principios del Siglo XX (1928-1933)
Estado de Conservación:	Regular.
Uso:	Residencial.
Elementos distorsionantes:	Únicamente mantiene la cubierta, por tanto, el resto de elementos se pueden considerar distorsionantes
Determinaciones:	Las generales correspondientes al grado al que pertenece. Además, se cumplirá lo especificado tanto en la ficha individual, como en la ficha del conjunto Barrio Ciudad Jardín (ficha nº 160211)



Ficha del catálogo de edificios y elementos protegidos

CJ-2116

Denominación:	Vivienda en Ciudad Jardín		
Grado de Protección:	Grado 3		
Dirección:	C/ Enrique Martínez Muñoz, 38		
Población/Paraje:	Cartagena		
Coordenadas UTM:	X=	677252	Y= 4165321 Datum ED50
Referencia Catastral:	Manzana:		Parcela:



Descripción	Edificación alterada. Sólo parte. Modelo 9. Vivienda en hilera con 2 plantas y balcón central en 1ª planta sin jardín. Cubierta (incluida teja) original.
Fecha Construcción:	Principios del Siglo XX (1928-1933)
Estado de Conservación:	Regular.
Uso:	Residencial.
Elementos distorsionantes:	Edificación dividida en dos viviendas con acceso independiente (una en planta baja y otra en planta 1ª). Toda la planta baja ha sido alterada con 3 puertas. Alteración de huecos superiores con persianas. Fachada con aplacado de azulejo y piedra. Aparato de A/A en fachada.
Determinaciones:	Las generales correspondientes al grado al que pertenece. Además, se cumplirá lo especificado tanto en la ficha individual, como en la ficha del conjunto Barrio Ciudad Jardín (ficha nº 160211)



Ficha del catálogo de edificios y elementos protegidos

CJ-2117

Denominación:	Vivienda en Ciudad Jardín		
Grado de Protección:	Grado 3		
Dirección:	C/ Enrique Martínez Muñoz, 40		
Población/Paraje:	Cartagena		
Coordenadas UTM:	X=	677250	Y= 4165327 Datum ED50
Referencia Catastral:	Manzana:		Parcela:



Descripción	Edificación alterada. Sólo parte. Modelo 9. Vivienda en hilera con 2 plantas y balcón central en 1ª planta sin jardín. Cubierta (incluida teja) original.
Fecha Construcción:	Principios del Siglo XX (1928-1933)
Estado de Conservación:	Regular.
Uso:	Residencial.
Elementos distorsionantes:	Edificación dividida en dos viviendas con acceso independiente (una en planta baja y otra en planta 1ª). Alteración de huecos, especialmente el bajo, con puerta nueva de acceso a la vivienda superior. Carpintería con persiana metálica en planta baja, y de PVC en planta 1ª. Fachada con aplacado de azulejo, piedra y "gotegran". Aparato de A/A en fachada.
Determinaciones:	Las generales correspondientes al grado al que pertenece. Además, se cumplirá lo especificado tanto en la ficha individual, como en la ficha del conjunto Barrio Ciudad Jardín (ficha nº 160211)



Ficha del catálogo de edificios y elementos protegidos

CJ-2118

Denominación:	Vivienda en Ciudad Jardín		
Grado de Protección:	Grado 3		
Dirección:	C/ Enrique Martínez Muñoz, 42		
Población/Paraje:	Cartagena		
Coordenadas UTM:	X=	677248	Y= 4165334 Datum ED50
Referencia Catastral:	Manzana:		Parcela:



Descripción	Edificación alterada. Sólo parte. Modelo 9. Vivienda en hilera con 2 plantas y balcón central en 1ª planta sin jardín. Cubierta (incluida teja) original.
Fecha Construcción:	Principios del Siglo XX (1928-1933)
Estado de Conservación:	Regular.
Uso:	Residencial.
Elementos distorsionantes:	Alteración de hueco de puerta de balcón superior, con carpintería con persiana. Fachada con aplacado de azulejo y piedra natural.
Determinaciones:	Las generales correspondientes al grado al que pertenece. Además, se cumplirá lo especificado tanto en la ficha individual, como en la ficha del conjunto Barrio Ciudad Jardín (ficha nº 160211)



Ficha del catálogo de edificios y elementos protegidos

CJ-2119

Denominación:	Vivienda en Ciudad Jardín		
Grado de Protección:	Grado 3		
Dirección:	C/ Enrique Martínez Muñoz, 44		
Población/Paraje:	Cartagena		
Coordenadas UTM:	X=	<input type="text" value="677246"/>	Y= <input type="text" value="4165341"/> Datum <input type="text" value="ED50"/>
Referencia Catastral:	Manzana:	<input type="text"/>	Parcela: <input type="text"/>



Descripción	Edificación alterada. Sólo parte. Modelo 9. Vivienda en hilera con 2 plantas y balcón central en 1ª planta sin jardín. Cubierta (incluida teja) original.
Fecha Construcción:	Principios del Siglo XX (1928-1933)
Estado de Conservación:	Regular.
Uso:	Residencial.
Elementos distorsionantes:	Alteración de huecos en fachada, especialmente en planta baja, con anulación de ventana izquierda y sustitución por puerta de acceso a 2ª vivienda en 1ª planta. Edificación dividida en dos viviendas con acceso independiente (una en planta baja y otra en planta 1ª). Carpintería con persiana y (reja en planta baja). Fachada con aplacado de losa cerámica y "gotegran".
Determinaciones:	Las generales correspondientes al grado al que pertenece. Además, se cumplirá lo especificado tanto en la ficha individual, como en la ficha del conjunto Barrio Ciudad Jardín (ficha nº 160211)



Ficha del catálogo de edificios y elementos protegidos

CJ-2120

Denominación:	Vivienda en Ciudad Jardín		
Grado de Protección:	Grado 3		
Dirección:	C/ Enrique Martínez Muñoz, 46		
Población/Paraje:	Cartagena		
Coordenadas UTM:	X=	677244	Y= 4165347 Datum ED50
Referencia Catastral:	Manzana:	<input type="text"/>	Parcela: <input type="text"/>



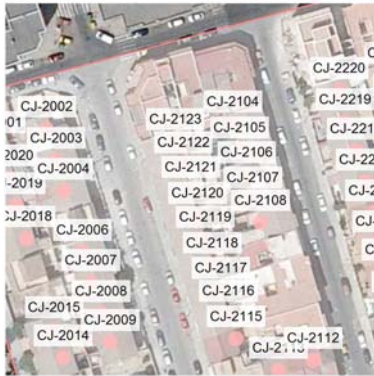
Descripción	Edificación alterada. Sólo parte. Modelo 9. Vivienda en hilera con 2 plantas y balcón central en 1ª planta sin jardín. Cubierta (incluida teja) original.
Fecha Construcción:	Principios del Siglo XX (1928-1933)
Estado de Conservación:	Regular.
Uso:	Residencial.
Elementos distorsionantes:	Alteración de huecos en fachada. Edificación dividida en dos viviendas con acceso independiente (una en planta baja y otra en planta 1ª). Sustitución de ventana derecha, por puerta de acceso a la vivienda 1ª planta. Alteración de huecos con carpintería con persiana. Fachada con aplacado de azulejo y piedra natural. Rótulos y toldos en fachada.
Determinaciones:	Las generales correspondientes al grado al que pertenece. Además, se cumplirá lo especificado tanto en la ficha individual, como en la ficha del conjunto Barrio Ciudad Jardín (ficha nº 160211)



Ficha del catálogo de edificios y elementos protegidos

CJ-2121

Denominación:	Vivienda en Ciudad Jardín		
Grado de Protección:	Grado 3		
Dirección:	C/ Enrique Martínez Muñoz, 48		
Población/Paraje:	Cartagena		
Coordenadas UTM:	X= <input type="text" value="677242"/>	Y= <input type="text" value="4165354"/>	Datum <input type="text" value="ED50"/>
Referencia Catastral:	Manzana: <input type="text"/>	Parcela: <input type="text"/>	



Descripción	Edificación alterada. Sólo parte. Modelo 9. Vivienda en hilera con 2 plantas y balcón central en 1ª planta sin jardín. Cubierta (incluida teja) original.
Fecha Construcción:	Principios del Siglo XX (1928-1933)
Estado de Conservación:	Restaurado.
Uso:	Residencial.
Elementos distorsionantes:	Edificación dividida en dos viviendas con acceso independiente (una en planta baja y otra en planta 1ª). Reducción de ventana izquierda, y apertura de nueva puerta de acceso a 2ª vivienda en 1ª planta. Alteración de huecos con carpintería con persiana y (reja en planta baja). Fachada con aplacado piedra natural y "gotegran".
Determinaciones:	Las generales correspondientes al grado al que pertenece. Además, se cumplirá lo especificado tanto en la ficha individual, como en la ficha del conjunto Barrio Ciudad Jardín (ficha nº 160211)



Ficha del catálogo de edificios y elementos protegidos

CJ-2122

Denominación:	Vivienda en Ciudad Jardín		
Grado de Protección:	Grado 3		
Dirección:	C/ Enrique Martínez Muñoz, 50		
Población/Paraje:	Cartagena		
Coordenadas UTM:	X=	<input type="text" value="677240"/>	Y= <input type="text" value="4165361"/> Datum <input type="text" value="ED50"/>
Referencia Catastral:	Manzana:	<input type="text"/>	Parcela: <input type="text"/>



Descripción	Edificación alterada. Sólo parte. Modelo 9. Vivienda en hilera con 2 plantas y balcón central en 1ª planta sin jardín. Cubierta (incluida teja) original.
Fecha Construcción:	Principios del Siglo XX (1928-1933)
Estado de Conservación:	Restaurado.
Uso:	Residencial.
Elementos distorsionantes:	Sustitución de huecos originales, en planta baja, por 2 puertas con persianas metálicas (una para vehículos). Alteración de huecos superiores con carpintería con persiana y doble cristal. Zócalo de plaqueta cerámica en fachada.
Determinaciones:	Las generales correspondientes al grado al que pertenece. Además, se cumplirá lo especificado tanto en la ficha individual, como en la ficha del conjunto Barrio Ciudad Jardín (ficha nº 160211)



Ficha del catálogo de edificios y elementos protegidos

CJ-2123

Denominación:	Vivienda en Ciudad Jardín		
Grado de Protección:	Grado 3		
Dirección:	C/ Enrique Martínez Muñoz, 52		
Población/Paraje:	Cartagena		
Coordenadas UTM:	X=	677238	Y= 4165367 Datum ED50
Referencia Catastral:	Manzana:	<input type="text"/>	Parcela: <input type="text"/>



Descripción	Edificación alterada. Sólo parte. Modelo 9. Vivienda en hilera con 2 plantas y balcón central en 1ª planta sin jardín. Cubierta (incluida teja) original.
Fecha Construcción:	Principios del Siglo XX (1928-1933)
Estado de Conservación:	Regular.
Uso:	Residencial.
Elementos distorsionantes:	Alteración de huecos en fachada. Edificación dividida en dos viviendas con acceso independiente (una en planta baja y otra en planta 1ª). Ventanas de planta baja, convertidas en puertas, la izquierda de acceso a 2ª vivienda en 1ª planta. Fachada con aplacado piedra natural y azulejo.
Determinaciones:	Las generales correspondientes al grado al que pertenece. Además, se cumplirá lo especificado tanto en la ficha individual, como en la ficha del conjunto Barrio Ciudad Jardín (ficha nº 160211)



Ficha del catálogo de edificios y elementos protegidos

CJ-2203

Denominación:	Vivienda en Ciudad Jardín		
Grado de Protección:	Grado 3		
Dirección:	C/ Picasso, 47		
Población/Paraje:	Cartagena		
Coordenadas UTM:	X=	<input type="text" value="677296"/>	Y= <input type="text" value="4165385"/> Datum <input type="text" value="ED50"/>
Referencia Catastral:	Manzana:	<input type="text"/>	Parcela: <input type="text"/>



Descripción	Edificación alterada. Excepto cubierta. Modelo 2. Vivienda en hilera, con 2 plantas, balcón lateral en 1ª planta y jardín. Cubierta (incluida teja) original.
Fecha Construcción:	Principios del Siglo XX (1928-1933)
Estado de Conservación:	Regular.
Uso:	Residencial.
Elementos distorsionantes:	Únicamente mantiene la cubierta, por tanto, el resto de elementos se pueden considerar distorsionantes
Determinaciones:	Las generales correspondientes al grado al que pertenece. Además, se cumplirá lo especificado tanto en la ficha individual, como en la ficha del conjunto Barrio Ciudad Jardín (ficha nº 160211)



Ficha del catálogo de edificios y elementos protegidos

CJ-2204

Denominación:	Vivienda en Ciudad Jardín		
Grado de Protección:	Grado 3		
Dirección:	C/ Picasso, 45		
Población/Paraje:	Cartagena		
Coordenadas UTM:	X=	677299	Y= 4165376 Datum ED50
Referencia Catastral:	Manzana:	<input type="text"/>	Parcela: <input type="text"/>



Descripción	Edificación alterada. Sólo parte. Modelo 2. Vivienda en hilera, con 2 plantas, balcón lateral en 1ª planta y jardín. Cubierta (incluida teja) original.
Fecha Construcción:	Principios del Siglo XX (1928-1933)
Estado de Conservación:	Regular.
Uso:	Residencial.
Elementos distorsionantes:	Alteración de huecos en fachada. Edificación dividida en dos viviendas con acceso independiente (una en planta baja y otra en planta 1ª). Apertura de nueva puerta de acceso a vivienda en 1ª planta. Cambio de puerta original por ventana, y ventana izquierda por puerta en planta baja. Carpintería con persiana y (reja en planta baja). Fachada con "gotegran". Nuevo vallado con 2 puertas de acceso.
Determinaciones:	Las generales correspondientes al grado al que pertenece. Además, se cumplirá lo especificado tanto en la ficha individual, como en la ficha del conjunto Barrio Ciudad Jardín (ficha nº 160211)



Ficha del catálogo de edificios y elementos protegidos

CJ-2205

Denominación:	Vivienda en Ciudad Jardín		
Grado de Protección:	Grado 3		
Dirección:	C/ Picasso, 43		
Población/Paraje:	Cartagena		
Coordenadas UTM:	X=	677300	Y= 4165369 Datum ED50
Referencia Catastral:	Manzana:	<input type="text"/>	Parcela: <input type="text"/>



Descripción	Edificación alterada. Excepto cubierta. Modelo 2. Vivienda en hilera, con 2 plantas, balcón lateral en 1ª planta y jardín. Cubierta (incluida teja) original.
Fecha Construcción:	Principios del Siglo XX (1928-1933)
Estado de Conservación:	Regular.
Uso:	Residencial.
Elementos distorsionantes:	Únicamente mantiene la cubierta, por tanto, el resto de elementos se pueden considerar distorsionantes
Determinaciones:	Las generales correspondientes al grado al que pertenece. Además, se cumplirá lo especificado tanto en la ficha individual, como en la ficha del conjunto Barrio Ciudad Jardín (ficha nº 160211)



Ficha del catálogo de edificios y elementos protegidos

CJ-2206

Denominación:	Vivienda en Ciudad Jardín		
Grado de Protección:	Grado 3		
Dirección:	C/ Picasso, 41		
Población/Paraje:	Cartagena		
Coordenadas UTM:	X= <input type="text" value="677302"/>	Y= <input type="text" value="4165360"/>	Datum <input type="text" value="ED50"/>
Referencia Catastral:	Manzana: <input type="text"/>	Parcela: <input type="text"/>	



Descripción	Edificación alterada. Sólo parte. Modelo 2. Vivienda en hilera, con 2 plantas, balcón lateral en 1ª planta y jardín. Cubierta (incluida teja) original.
Fecha Construcción:	Principios del Siglo XX (1928-1933)
Estado de Conservación:	Regular.
Uso:	Residencial.
Elementos distorsionantes:	Edificación dividida en dos viviendas con acceso independiente (una en planta baja y otra en planta 1ª). Alteración de huecos, con apertura de 4 puertas para las 2 viviendas, en planta baja. Carpintería con persiana. Fachada con aplacado de azulejo. Nuevo vallado con 2 puertas para las 2 viviendas.
Determinaciones:	Las generales correspondientes al grado al que pertenece. Además, se cumplirá lo especificado tanto en la ficha individual, como en la ficha del conjunto Barrio Ciudad Jardín (ficha nº 160211)



Ficha del catálogo de edificios y elementos protegidos

CJ-2207

Denominación:	Vivienda en Ciudad Jardín		
Grado de Protección:	Grado 3		
Dirección:	C/ Picasso, 39		
Población/Paraje:	Cartagena		
Coordenadas UTM:	X=	677304	Y= 4165353 Datum ED50
Referencia Catastral:	Manzana:		Parcela:



Descripción	Edificación alterada. Excepto cubierta. Modelo 2. Vivienda en hilera, con 2 plantas, balcón lateral en 1ª planta y jardín. Cubierta (incluida teja) original.
Fecha Construcción:	Principios del Siglo XX (1928-1933)
Estado de Conservación:	Regular.
Uso:	Residencial.
Elementos distorsionantes:	Únicamente mantiene la cubierta, por tanto, el resto de elementos se pueden considerar distorsionantes. Dos antiguas viviendas convertidas en un garaje único, con 4 puertas de vehículos, en planta baja.
Determinaciones:	Las generales correspondientes al grado al que pertenece. Además, se cumplirá lo especificado tanto en la ficha individual, como en la ficha del conjunto Barrio Ciudad Jardín (ficha nº 160211)



Ficha del catálogo de edificios y elementos protegidos

CJ-2208

Denominación:	Vivienda en Ciudad Jardín		
Grado de Protección:	Grado 3		
Dirección:	C/ Picasso, 37		
Población/Paraje:	Cartagena		
Coordenadas UTM:	X=	677307	Y= 4165344 Datum ED50
Referencia Catastral:	Manzana:		Parcela:



Descripción	Edificación alterada. Excepto cubierta. Modelo 2. Vivienda en hilera, con 2 plantas, balcón lateral en 1ª planta y jardín. Cubierta (incluida teja) original.
Fecha Construcción:	Principios del Siglo XX (1928-1933)
Estado de Conservación:	Regular.
Uso:	Residencial.
Elementos distorsionantes:	Únicamente mantiene la cubierta, por tanto, el resto de elementos se pueden considerar distorsionantes. Dos antiguas viviendas convertidas en un garaje único, con 4 puertas de vehículos, en planta baja. Eliminación de 1 balcón completo y vallado.
Determinaciones:	Las generales correspondientes al grado al que pertenece. Además, se cumplirá lo especificado tanto en la ficha individual, como en la ficha del conjunto Barrio Ciudad Jardín (ficha nº 160211)



Ficha del catálogo de edificios y elementos protegidos

CJ-2209

Denominación:	Vivienda en Ciudad Jardín		
Grado de Protección:	Grado 3		
Dirección:	C/ Picasso, 35		
Población/Paraje:	Cartagena		
Coordenadas UTM:	X=	<input type="text" value="677309"/>	Y= <input type="text" value="4165336"/> Datum <input type="text" value="ED50"/>
Referencia Catastral:	Manzana:	<input type="text"/>	Parcela: <input type="text"/>



Descripción	Edificación alterada. Sólo parte. Modelo 2. Vivienda en hilera, con 2 plantas, balcón lateral en 1ª planta y jardín. Cubierta (incluida teja) y vallado original.
Fecha Construcción:	Principios del Siglo XX (1928-1933)
Estado de Conservación:	Regular.
Uso:	Residencial.
Elementos distorsionantes:	Alteración de huecos en fachada. Carpintería con persiana y reja. Fachada con aplacado de azulejo de varios colores.
Determinaciones:	Las generales correspondientes al grado al que pertenece. Además, se cumplirá lo especificado tanto en la ficha individual, como en la ficha del conjunto Barrio Ciudad Jardín (ficha nº 160211)



Ficha del catálogo de edificios y elementos protegidos

CJ-2210

Denominación:	Vivienda en Ciudad Jardín		
Grado de Protección:	Grado 3		
Dirección:	C/ Picasso, 33		
Población/Paraje:	Cartagena		
Coordenadas UTM:	X=	677312	Y= 4165327 Datum ED50
Referencia Catastral:	Manzana:	<input type="text"/>	Parcela: <input type="text"/>



Descripción	Edificación alterada. Sólo parte. Modelo 2. Vivienda en hilera, con 2 plantas, balcón lateral en 1ª planta y jardín. Cubierta (incluida teja) original.
Fecha Construcción:	Principios del Siglo XX (1928-1933)
Estado de Conservación:	Regular.
Uso:	Residencial.
Elementos distorsionantes:	Alteración de huecos, especialmente en planta baja, con sustitución de ventana izquierda por puerta de cochera. Apertura de ventanuco en extremo derecho. Balcón con antepecho en aluminio. Carpintería con persiana y reja. Fachada con aplacado de azulejo marrón y zócalo de piedra natural. Vallado nuevo.
Determinaciones:	Las generales correspondientes al grado al que pertenece. Además, se cumplirá lo especificado tanto en la ficha individual, como en la ficha del conjunto Barrio Ciudad Jardín (ficha nº 160211)



Ficha del catálogo de edificios y elementos protegidos

CJ-2211

Denominación:	Vivienda en Ciudad Jardín		
Grado de Protección:	Grado 3		
Dirección:	C/ Picasso, 31		
Población/Paraje:	Cartagena		
Coordenadas UTM:	X=	<input type="text" value="677314"/>	Y= <input type="text" value="4165318"/> Datum <input type="text" value="ED50"/>
Referencia Catastral:	Manzana:	<input type="text"/>	Parcela: <input type="text"/>



Descripción	Edificación alterada. Sólo parte. Modelo 3. Vivienda adosada, en esquina con 2 plantas, terraza en chaflán y jardín. Cubierta (incluida teja) y parte del vallado original.
Fecha Construcción:	Principios del Siglo XX (1928-1933)
Estado de Conservación:	Regular.
Uso:	Residencial.
Elementos distorsionantes:	Alteración de todos los huecos, especialmente en planta baja, con sustitución de ventana izquierda por puerta con tejadillo para 2ª vivienda. Construcción de escalera de acceso a terraza 1ª planta. Edificación dividida en dos viviendas con acceso independiente (una en planta baja y otra en planta 1ª). Construcción de habitáculo en extremo izquierdo. Fachada con aplacado de azulejo de 2 colores. Parte del vallado es nuevo.
Determinaciones:	Las generales correspondientes al grado al que pertenece. Además, se cumplirá lo especificado tanto en la ficha individual, como en la ficha del conjunto Barrio Ciudad Jardín (ficha nº 160211)



Ficha del catálogo de edificios y elementos protegidos

CJ-2212

Denominación:	Vivienda en Ciudad Jardín		
Grado de Protección:	Grado 3		
Dirección:	C/ Valle Inclán, 7		
Población/Paraje:	Cartagena		
Coordenadas UTM:	X= <input type="text" value="677301"/>	Y= <input type="text" value="4165314"/>	Datum <input type="text" value="ED50"/>
Referencia Catastral:	Manzana: <input type="text"/>	Parcela: <input type="text"/>	



Descripción	Edificación alterada. Excepto cubierta. Modelo 3. Vivienda adosada, en esquina con 2 plantas, terraza en chaflán y jardín. Cubierta (incluida teja) original.
Fecha Construcción:	Principios del Siglo XX (1928-1933)
Estado de Conservación:	Restaurado.
Uso:	Residencial.
Elementos distorsionantes:	Únicamente mantiene la cubierta, por tanto, el resto de elementos se pueden considerar distorsionantes
Determinaciones:	Las generales correspondientes al grado al que pertenece. Además, se cumplirá lo especificado tanto en la ficha individual, como en la ficha del conjunto Barrio Ciudad Jardín (ficha nº 160211)



Ficha del catálogo de edificios y elementos protegidos

CJ-2213

Denominación:	Vivienda en Ciudad Jardín		
Grado de Protección:	Grado 3		
Dirección:	C/ Félix Martí Alpera, 32		
Población/Paraje:	Cartagena		
Coordenadas UTM:	X=	677298	Y= 4165324 Datum ED50
Referencia Catastral:	Manzana:		Parcela:



Descripción	Edificación alterada. Sólo parte. Modelo 2. Vivienda en hilera, con 2 plantas, balcón lateral en 1ª planta y jardín. Cubierta (incluida teja) y parte del vallado original.
Fecha Construcción:	Principios del Siglo XX (1928-1933)
Estado de Conservación:	Restaurado.
Uso:	Residencial.
Elementos distorsionantes:	Alteración de huecos, especialmente en planta baja, con apertura de nueva puerta de acceso a 2ª vivienda, en 1ª planta, y de otra ventana. Edificación dividida en dos viviendas con acceso independiente (una en planta baja y otra en planta 1ª). Cochera en lado derecho. Carpintería con persiana y reja. Toldos en fachada. Parte del vallado no es original.
Determinaciones:	Las generales correspondientes al grado al que pertenece. Además, se cumplirá lo especificado tanto en la ficha individual, como en la ficha del conjunto Barrio Ciudad Jardín (ficha nº 160211)



Ficha del catálogo de edificios y elementos protegidos

CJ-2214

Denominación:	Vivienda en Ciudad Jardín		
Grado de Protección:	Grado 3		
Dirección:	C/ Félix Martí Alpera, 34		
Población/Paraje:	Cartagena		
Coordenadas UTM:	X= <input type="text" value="677296"/>	Y= <input type="text" value="4165332"/>	Datum <input type="text" value="ED50"/>
Referencia Catastral:	Manzana: <input type="text"/>	Parcela: <input type="text"/>	



Descripción	Edificación alterada. Excepto cubierta. Modelo 2. Vivienda en hilera, con 2 plantas, balcón lateral en 1ª planta y jardín. Cubierta (incluida teja) original.
Fecha Construcción:	Principios del Siglo XX (1928-1933)
Estado de Conservación:	Regular.
Uso:	Residencial.
Elementos distorsionantes:	Únicamente mantiene la cubierta, por tanto, el resto de elementos se pueden considerar distorsionantes
Determinaciones:	Las generales correspondientes al grado al que pertenece. Además, se cumplirá lo especificado tanto en la ficha individual, como en la ficha del conjunto Barrio Ciudad Jardín (ficha nº 160211)



Ficha del catálogo de edificios y elementos protegidos

CJ-2215

Denominación:	Vivienda en Ciudad Jardín		
Grado de Protección:	Grado 3		
Dirección:	C/ Félix Martí Alpera, 36		
Población/Paraje:	Cartagena		
Coordenadas UTM:	X=	677293	Y= 4165340 Datum ED50
Referencia Catastral:	Manzana:		Parcela:



Descripción	Edificación alterada. Sólo parte. Modelo 2. Vivienda en hilera, con 2 plantas, balcón lateral en 1ª planta y jardín. Cubierta (incluida teja) original.
Fecha Construcción:	Principios del Siglo XX (1928-1933)
Estado de Conservación:	Restaurado.
Uso:	Residencial.
Elementos distorsionantes:	Alteración de todos los huecos, en 1ª planta, con sustitución de ventana por balconcillo y apertura de ventana fija en extremo izquierdo. En planta baja sustitución de ventana por puerta de vehículos y apertura de ventana entre ambas puertas. Carpintería con persiana. Vallado nuevo.
Determinaciones:	Las generales correspondientes al grado al que pertenece. Además, se cumplirá lo especificado tanto en la ficha individual, como en la ficha del conjunto Barrio Ciudad Jardín (ficha nº 160211)



Ficha del catálogo de edificios y elementos protegidos

CJ-2216

Denominación:	Vivienda en Ciudad Jardín		
Grado de Protección:	Grado 3		
Dirección:	C/ Félix Martí Alpera, 38		
Población/Paraje:	Cartagena		
Coordenadas UTM:	X= <input type="text" value="677291"/>	Y= <input type="text" value="4165348"/>	Datum <input type="text" value="ED50"/>
Referencia Catastral:	Manzana: <input type="text"/>	Parcela: <input type="text"/>	



Descripción	Edificación alterada. Excepto cubierta. Modelo 2. Vivienda en hilera, con 2 plantas, balcón lateral en 1ª planta y jardín. Cubierta (incluida teja) original.
Fecha Construcción:	Principios del Siglo XX (1928-1933)
Estado de Conservación:	Restaurado.
Uso:	Residencial.
Elementos distorsionantes:	Únicamente mantiene la cubierta, por tanto, el resto de elementos se pueden considerar distorsionantes
Determinaciones:	Las generales correspondientes al grado al que pertenece. Además, se cumplirá lo especificado tanto en la ficha individual, como en la ficha del conjunto Barrio Ciudad Jardín (ficha nº 160211)



Ficha del catálogo de edificios y elementos protegidos

CJ-2217

Denominación:	Vivienda en Ciudad Jardín		
Grado de Protección:	Grado 3		
Dirección:	C/ Félix Martí Alpera, 40		
Población/Paraje:	Cartagena		
Coordenadas UTM:	X=	<input type="text" value="677289"/>	Y= <input type="text" value="4165356"/> Datum <input type="text" value="ED50"/>
Referencia Catastral:	Manzana:	<input type="text"/>	Parcela: <input type="text"/>



Descripción	Edificación alterada. Sólo parte. Modelo 2. Vivienda en hilera, con 2 plantas, balcón lateral en 1ª planta y jardín. Cubierta (incluida teja) y parte del vallado original.
Fecha Construcción:	Principios del Siglo XX (1928-1933)
Estado de Conservación:	Regular.
Uso:	Residencial.
Elementos distorsionantes:	Alteración de huecos en fachada. Apertura de una 2ª ventana en planta baja. Fachada con aplacado de azulejo de 2 tipos. Cochera en lado izquierdo. Rejas en ventanas bajas y balcón. Sustitución de parte del vallado y algunas carpinterías.
Determinaciones:	Las generales correspondientes al grado al que pertenece. Además, se cumplirá lo especificado tanto en la ficha individual, como en la ficha del conjunto Barrio Ciudad Jardín (ficha nº 160211)



Ficha del catálogo de edificios y elementos protegidos

CJ-2218

Denominación:	Vivienda en Ciudad Jardín		
Grado de Protección:	Grado 3		
Dirección:	C/ Félix Martí Alpera, 42		
Población/Paraje:	Cartagena		
Coordenadas UTM:	X=	677286	Y= 4165365 Datum ED50
Referencia Catastral:	Manzana:	<input type="text"/>	Parcela: <input type="text"/>



Descripción	Edificación alterada. Sólo parte. Modelo 2. Vivienda en hilera, con 2 plantas, balcón lateral en 1ª planta y jardín. Cubierta (incluida teja) original.
Fecha Construcción:	Principios del Siglo XX (1928-1933)
Estado de Conservación:	Regular.
Uso:	Residencial.
Elementos distorsionantes:	Construcción de trastero adosado en lado derecho. Alteración de los huecos, con sustitución de ventana en planta baja por puerta y ventana. Fachada con aplacado de azulejo. Cochera en lado izquierdo. Antena de TV en balcón. Vallado nuevo con celosía.
Determinaciones:	Las generales correspondientes al grado al que pertenece. Además, se cumplirá lo especificado tanto en la ficha individual, como en la ficha del conjunto Barrio Ciudad Jardín (ficha nº 160211)



Ficha del catálogo de edificios y elementos protegidos

CJ-2219

Denominación:	Vivienda en Ciudad Jardín		
Grado de Protección:	Grado 3		
Dirección:	C/ Félix Martí Alpera, 44		
Población/Paraje:	Cartagena		
Coordenadas UTM:	X=	677283	Y= 4165373 Datum ED50
Referencia Catastral:	Manzana:		Parcela:



Descripción	Edificación alterada. Sólo parte. Modelo 2. Vivienda en hilera, con 2 plantas, balcón lateral en 1ª planta y jardín. Cubierta (incluida teja) original.
Fecha Construcción:	Principios del Siglo XX (1928-1933)
Estado de Conservación:	Regular.
Uso:	Residencial.
Elementos distorsionantes:	Edificación dividida en dos viviendas con acceso independiente (una en planta baja y otra en planta 1ª). Construcción de escalera y puerta de acceso a 2ª vivienda en 1ª planta, en extremo izquierdo. Fachada con aplacado de ladrillo rojo. Carpinterías con persianas. Toldos, aparatos de A/A y antenas en fachada. Vallado nuevo con balastrada y puerta de vehículos.
Determinaciones:	Las generales correspondientes al grado al que pertenece. Además, se cumplirá lo especificado tanto en la ficha individual, como en la ficha del conjunto Barrio Ciudad Jardín (ficha nº 160211)



Ficha del catálogo de edificios y elementos protegidos

CJ-2220

Denominación:

Vivienda en Ciudad Jardín

Grado de Protección:

Grado 3

Dirección:

C/ Félix Martí Alpera, 46

Población/Paraje:

Cartagena

Coordenadas UTM:

X= 677282

Y= 4165381

Datum

ED50

Referencia Catastral:

Manzana:

Parcela:



Descripción

Edificación alterada. Sólo parte. Modelo 2.
Vivienda en hilera, con 2 plantas, balcón lateral en 1ª planta y jardín.
Cubierta (incluida teja) y parte del vallado original.

Fecha Construcción:

Principios del Siglo XX (1928-1933)

Estado de Conservación:

Regular.

Uso:

Residencial.

Elementos distorsionantes:

Alteración de huecos en fachada, especialmente en planta baja, con apertura de acceso a 2ª vivienda en 1ª planta. Sustitución de puerta original por ventana y apertura de nueva puerta de acceso a la vivienda en planta baja. Edificación dividida en dos viviendas con acceso independiente (una en planta baja y otra en planta 1ª).
Fachada con aplacado de ladrillo amarillo y piedra natural.
Carpinterías con persianas y (rejas en planta baja).

Determinaciones:

Las generales correspondientes al grado al que pertenece. Además, se cumplirá lo especificado tanto en la ficha individual, como en la ficha del conjunto Barrio Ciudad Jardín (ficha nº 160211)